



**ESTUDIO DE OPINIÓN PÚBLICA PARA EVALUAR EL
DESEMPEÑO DE LAS AUTORIDADES: PRESIDENTE DEL PERÚ,
CONGRESISTAS, ALCALDES PROVINCIALES, ALCALDES
DISTRITALES Y LA INTENCIÓN DE VOTO PARA LAS
ELECCIONES 2016 EN LA REGIÓN LAMBAYEQUE.**

Chiclayo, Setiembre 2015

INTRODUCCION

La Consultora PROSPECTIVA SAC, presenta el informe del Estudio de Opinión Pública Para Evaluar el Desempeño de las Autoridades: Presidente del Perú, Congresistas, Alcaldes Provinciales, Alcaldes distritales y la Intención de voto para las Elecciones 2016 en la Región Lambayeque.

Las elecciones Presidenciales, Congresales 2016 en el Perú se aproximan, es por eso de contar con una información actual y precisa de la opinión y aceptación de los electores frente a qué agrupaciones políticas y candidatos está pensando votar para Presidente de la Republica y Congresistas para el Departamento de Lambayeque.

En la actualidad, en la toma de decisiones para la participación de los Partidos Políticos, Movimientos y Alianzas, Candidatos en las Elecciones Presidenciales, Congresales, en la carrera por llegar a la Presidencia y Congreso de la República, este informe ayudara a tener una visión objetiva del proceso electoral y de sus contrincantes, así como la percepción de los ciudadanos de la Región Lambayeque y el nivel de aprobación de las autoridades electas.

CONTENIDO DEL INFORME

Según el Artículo 23 el contenido del informe está compuesto por:

1. Fecha de realización, ejecución y publicación de la encuesta:

- a. La encuesta se realizó los días 04, 05, 06, 07 y 08 de setiembre del presente año.
- b. La presente encuesta fue publicada el 11 de Setiembre del presente año, los resultados fueron publicados en el canal televisivo “Canal 41 – TLN” y en la página web [“www.prospectivasac.com](http://www.prospectivasac.com), facebook: [consultorapropectivasac.@gmail.com](mailto:consultorapropectivasac@gmail.com), ”
- c. Se pone a disposición el correo electrónico de la consultora PROSPECTIVA SAC (consultorapropectivasac@gmail.com) para desarrollar cualquier consulta que genere esta publicación.

2. Detalle de las etapas de la encuesta:

➤ **Objetivos del estudio**

Conocer la intención de voto para Presidente y Congresistas de la República y el nivel de aprobación de las autoridades electas en el distrito de Chiclayo, José Leonardo Ortiz y La Victoria, Lambayeque, Olmos, Mórrope, Ferreñafe y Pueblo Nuevo.

Objetivos específicos

- Dar a conocer el nivel de aprobación del desempeño del Presidente de la República
- Conocer la intención de voto para la Presidente de la República.
- Dar a conocer el nivel de aprobación de la gestión de los Congresistas de la República de la Región Lambayeque.
- Conocer la intención de voto para el Congreso de la República Región Lambayeque.
- Dar a conocer el nivel de aprobación del desempeño del Presidente de la Región Lambayeque.
- Dar a conocer el nivel de aprobación del desempeño del Alcalde Provincial de Chiclayo.

- Dar a conocer el nivel de aprobación del desempeño del Alcalde Provincial de Lambayeque.
- Dar a conocer el nivel de aprobación del desempeño del Alcalde Provincial de Ferreñafe
- Dar a conocer el nivel de aprobación del desempeño del Alcalde Distrital de José Leonardo Ortiz.
- Dar a conocer el nivel de aprobación de la gestión del Alcalde Distrital de La Victoria.
- Dar a conocer el nivel de aprobación de la gestión del Alcalde Distrital de Olmos.
- Dar a conocer el nivel de aprobación de la gestión del Alcalde Distrital de Mórrope.
- Dar a conocer el nivel de aprobación de la gestión del Alcalde Distrital de Pueblo Nuevo.

➤ **Ámbito**

El ámbito de estudio fueron las Provincias de Chiclayo, Lambayeque y Ferreñafe de la cual sólo se tomó los distritos de: Chiclayo, José Leonardo Ortiz y La Victoria, Olmos, Mórrope y Pueblo Nuevo.

➤ **Población Objetivo**

La población objetivo estuvo conformada por (566115) votantes entre hombres y mujeres mayores o iguales a 18 años, que figuran en el padrón electoral de los siguientes distritos:

Provincia de Chiclayo: Distrito de Chiclayo, José Leonardo Ortiz y La Victoria.

Provincia de Lambayeque: Distrito de Lambayeque, Morrope y Olmos.

Provincia de Ferreñafe: Distrito de Ferreñafe y Pueblo Nuevo.

Fuente: RENIEC, al 30 de Junio del 2015

http://www.reniec.gob.pe/portal/html/estadistica/anexo01/GG_Index.html

➤ **Marco Muestral**

El marco muestral está basado en la cartografía que utiliza el INEI, para sus diferentes estudios de investigación en los distritos de Chiclayo, José Leonardo Ortiz y la Victoria.

El marco muestral está conformado por una lista de áreas geográficas que el INEI llama “conglomerados”. Cada área geográfica tiene límites perfectamente definidos en el terreno y en la cartografía.

Asimismo cada centro poblado urbano está dividido en zonas censales. Con la cartografía correspondiente a los planos urbanos de los distritos de Lambayeque del año 2014 (INEI) en Lambayeque, nosotros elaboramos una subdivisión de cada zona censal, la cual está comprendida por 4 ó 5 secciones, que tienen un promedio de 150 viviendas. Estas secciones pasan a conformar el marco muestral denominándose zonas de trabajo urbanas.

.

➤ **Tamaño de la Población Objeto del Estudio**

La población objeto del estudio será los ciudadanos (hombres y mujeres) que se encuentren inscritos en el padrón electoral. La edad de dichos ciudadanos se tomo de forma aleatoria, al igual que su nivel socio económico como se detalla en el siguiente cuadro.

CUADRO N°01:

DISTRIBUCIÓN DE LA POBLACIÓN ELECTORAL SEGÚN SU SEXO

PROVINCIA	DISTRITOS	POBLACIÓN	%	HOMBRE	%	MUJER	%	18 a 24	%	25 a 40	%	40 a mas	%
Chiclayo	Chiclayo	239416	42,29	112526	41,30	126890	43,21	44171	38,22	84700	40,96	110545	45,34
	José Leonardo Ortiz	121902	21,53	59732	21,92	62170	21,17	26584	23,00	47161	22,81	48157	19,75
	La Victoria	58513	10,34	28671	10,52	29842	10,16	12478	10,80	21907	10,60	24128	9,90
Lambayeque	Lambayeque	53637	9,47	25746	9,45	27891	9,50	11493	9,95	19867	9,61	22278	9,14
	Morrope	29257	5,17	14336	5,26	14921	5,08	7422	6,42	10984	5,31	10851	4,45
	Olmos	29257	5,17	14336	5,26	14921	5,08	6520	5,64	10539	5,10	12198	5,00
Ferreñafe	Ferreñafe	29257	5,17	14629	5,37	14629	4,98	5823	5,04	9854	4,77	13580	5,57
	Pueblo Nuevo	4876	0,86	2487	0,91	2389	0,81	1069	0,93	1754	0,85	2052	0,84
Total		566115	100	272462	100	293653	100	115561	100	206766	100	243788	100

Fuente: RENIEC, al 30 de Junio del

2015 http://www.reniec.gob.pe/porta/html/estadistica/anexo01/GG_Index.html

➤ Tamaño de la Muestra

El tamaño de la muestra está dado por:

$$n = Z_{\alpha}^2 \frac{N * p * q}{e^2(N - 1) + Z_{\alpha}^2 * p * q}$$

n=Muestra

Z²= Nivel de confianza al 95% = 1.96

p= Probabilidad de ocurrencia con éxito 0.5

q= Probabilidad de ocurrencia con fracaso 0.5

e= Grado de error de 0.0286

N= Universo o población= 566115

La muestra fue distribuida entre los tres distritos antes mencionados con mayor población de las 3 provincias del Departamento de Lambayeque; ésta estimación es de 1161 entrevistados registrados en el padrón de la RENIEC con un nivel de representatividad del 95% y se distribuyen de la siguiente manera:

CUADRO N°02:

DISTRIBUCION DE LA MUESTRA POR DISTRITO Y SEXO

PROVINCIA	DISTRITOS	POBLACION	%	HOMBRE	MUJER	18 a 24	25 a 39	40 a mas	muestra
Chiclayo	Chiclayo	239416	42.29	230	261	91	174	227	491
	José Leonardo Ortiz	121902	21.53	126	124	55	97	99	250
	La Victoria	58513	10.34	61	59	26	45	49	120
Lambayeque	Lambayeque	53637	9.47	50	60	24	41	46	110
	Mórrope	29257	5.17	29	31	15	23	22	60
	Olmos	29257	5.17	30	30	13	22	25	60
Ferreñafe	Ferreñafe	29257	5.17	27	33	12	20	28	60
	Pueblo Nuevo	4876	0.86	6	4	2	4	4	10
Total		566115	100	560	601	238	426	500	1161

➤ Ponderaciones de la muestra

La muestra es auto ponderada en los 8 distritos de mayor población electoral considerados de las 3 Provincias de la Región Lambayeque.

➤ Tipo de muestreo

El sistema de muestreo aplicado es semi-probabilístico, polietápico y estratificado.

Es semi-probabilístico porque todas las unidades de muestreo, a excepción de la última que al no contar con un listado de personas, tiene una probabilidad conocida y diferente de cero de ser seleccionada.

Es polietápico porque la selección de las unidades de muestreo se realiza en más de una etapa.

➤ Puntos de muestreo

Unidad Primaria De Muestreo (UPM): Se seleccionó por computadora las manzanas que han sido codificadas por el INEI. De antemano se determinó la distribución de manzanas a seleccionar por zonas en las ciudades.

En cada manzana o unidad de muestreo primaria se aplicaron 4 encuestas.

Las zonas seleccionadas por Distrito fueron:

Cuadro N° 03: Puntos de Muestreo del Distrito de Chiclayo

<ul style="list-style-type: none">• Zona 1: Psj. San Lucas y Av. El Triunfo.	<ul style="list-style-type: none">• Zona 22: Calle Cruz de la Esperanza.
<ul style="list-style-type: none">• Zona 2: Calle San Félix.	<ul style="list-style-type: none">• Zona 23: Av. Zarumilla.
<ul style="list-style-type: none">• Zona 3: Calle San Martín.	<ul style="list-style-type: none">• Zona 24: Calle Patazca.
<ul style="list-style-type: none">• Zona 4: Prol. Calle Progreso.	<ul style="list-style-type: none">• Zona 25: Av. Elvira García y García.
<ul style="list-style-type: none">• Zona 5: Av. Los Tréboles.	<ul style="list-style-type: none">• Zona 26: Calle Teresa G. de Fanningy Higueras.
<ul style="list-style-type: none">• Zona 6: Calle Demetrio Coral.	<ul style="list-style-type: none">• Zona 27: Calle Francisco Cabrera y Av. Luis Gonzales.
<ul style="list-style-type: none">• Zona 7: Calle Los Almendros.	<ul style="list-style-type: none">• Zona 28: Av. Gral. Arenales.
<ul style="list-style-type: none">• Zona 8: Calle Juan Fanning y Calle Leticia.	<ul style="list-style-type: none">• Zona 29: Parque 7 de enero.
<ul style="list-style-type: none">• Zona 9: Avenida Jorge Chávez.	<ul style="list-style-type: none">• Zona 30: Av. Junín y Av. Luis Gonzales.
<ul style="list-style-type: none">• Zona 10: Nicolás de Piérola.	<ul style="list-style-type: none">• Zona 31: Calle los Zapotes y los Tumbos.
<ul style="list-style-type: none">• Zona 11: Calle Los Poetas.	<ul style="list-style-type: none">• Zona 32: Av. Chinchaysuyo.
<ul style="list-style-type: none">• Zona 12: Calle Juan Seoane.	<ul style="list-style-type: none">• Zona 33: Av. Grau.
<ul style="list-style-type: none">• Zona 13: Francisco de Orellana.	<ul style="list-style-type: none">• Zona 34: Calle Prol. Pacasmayo.
<ul style="list-style-type: none">• Zona 14: Calle Independencia.	<ul style="list-style-type: none">• Zona 35: Prol. Las Américas.

• Zona 15: Carretera Pomalca.	• Zona 36: Urb. Los Parques.
• Zona 16: Calle Leoncio Prado.	• Zona 37: Jr. Cajamarca.
• Zona 17: Eugenio Moya.	• Zona 38: Calle el Naranjal.
• Zona 18: Calle San Martín y Lora y Cordero.	• Zona 39: Cementerio.
• Zona 19: Calle Piura.	• Zona 40: Calle el Prado.
• Zona 20: Estadio Elías Aguirre.	• Zona 41: Agustín Vallejo Zavala.
• Zona 21: Av. Mario Melgar.	• Zona 42: PP.JJ. Cerropón.

Cuadro N° 04: Puntos de Muestreo del Distrito de J.L.O

• Zona 1: Av. Tacna.	• Zona 13: Calle Los Álamos.
• Zona 2: Av. Perú.	• Zona 14: Calle Huáscar.
• Zona 3: Av. Chiclayo.	• Zona 15: Calle Incanato.
• Zona 4: Av. San Martín.	• Zona 16: Calle América.
• Zona 5: Jirón La Juanita.	• Zona 17: Nicolás de Ayllon.
• Zona 6: Av. Túpac Amaru.	• Zona 18: Av. El Dorado.
• Zona 7: Av. Villa Hermosa.	• Zona 19: Av. Venezuela.
• Zona 8: Calle Los Paiques.	• Zona 20: Jirón Colombia.
• Zona 9: Av. 27 de julio.	• Zona 21: Av. Mariano Cornejo.
• Zona 10: Av. Atusparia.	• Zona 22: Jirón Raymondi.
• Zona 11: Calle Arequipa.	• Zona 23: Prol. Progreso.
• Zona 12: Calle Carolina.	

Cuadro N° 05: Puntos de Muestreo del Distrito de La Victoria.

Puntos de Muestreo del Distrito La Victoria	
• Zona 1: Prol. Ama Sua.	• Zona 6: Av. Inti Raymi.

• Zona 2: Av. Coricancha.	• Zona 7: Av. Antonio Raymondi.
• Zona 3: Calle Rodrigo de Triana.	• Zona 8: Av. Macchu Picchu.
• Zona 4: Av. Los Tambos.	• Zona 9: Huayna Cápac.
• Zona 5: Fraternidad.	

En los distritos de Lambayeque, Morrope, Olmos, Ferreñafe y Pueblo Nuevo se utilizó un muestreo aleatorio, solo se aplicó el cuestionario en la zona urbana.

Unidad Secundaria de Muestreo (USM): Salto sistemático con inicio aleatorio, el recorrido de la manzana se realizó en el sentido de las agujas del reloj. En caso de rechazo, viviendas desocupadas, miembros del hogar ausente, u otros impedimentos para realizar la encuesta, la vivienda seleccionada se reemplazó por la continua siguiente.

Etapas	Unidad de muestreo	Tipo de selección de la unidad de muestreo
1	Zonas ₁	Probabilístico. Sistemático con inicio aleatorio de manzana, probabilidad de selección proporcional al tamaño (vivienda)
2	Vivienda ₂	Probabilístico. Sistemático con inicio aleatorio

1.-La zona es una subdivisión del distrito definida por el INEI y corresponde a un conglomerado de aproximadamente 40 manzanas.

2.-Para la manzana de inicio (seleccionada aleatoriamente) se define al azar la esquina de inicio, el sentido de recorrido y el salto para la selección de la primera vivienda. En caso de rechazo, vivienda desocupada o persona ausente, se selecciona la siguiente vivienda. Luego de la encuesta efectiva: salto 3 viviendas, en caso de recorrer toda la manzana y no haber completado la cuota, se dirige a la siguiente manzana, según numeración que especifica en la hoja de ruta.

Planos utilizados en el la designación de la muestra.

➤ **Cuestionario**

Buenos días/tardes, soy... y represento a PROSPECTIVA, Empresa dedicada a la investigación de mercado y opinión pública. Estamos realizando un estudio de carácter científico e imparcial. Le agradeceremos brindarnos unos minutos de su tiempo y responder las siguientes preguntas:

I. DATOS INFORMATIVOS

1.1.- ¿Usted vota en la Región Lambayeque?

1. Si 2. No..... (Pasar a la siguiente Vivienda.)

1.2.- Zona: 1. Urbana 2. Rural

1.3.- Dirección: _____

1.4.- Sexo: 1. Femenino () 2. Masculino ()

1.5.- Edad: _____

1.6.- Grado de instrucción:

1. Sin estudios () 2. Primaria ()
3. Secundaria () 4. Superior no Universitaria ()
5. Superior Universitaria () 6. Maestría/Postgrado ()

1.7.- Estado Civil:

1.- Soltero () 2. Casado ()
3. Viudo () 4. Divorciado ()
5. Conviviente ()

II. NIVEL DE APROBACIÓN DE LAS AUTORIDADES ELECTAS

2.1.- Usted aprueba o desaprueba el desempeño que vienen realizando las siguientes autoridades:

	Aprueba	Desaprueba	No sabe	No responde
1 El Presidente de la Republica Ollanta Humala	1	2	3	4
2 El presidente de la Región Humberto Acuña Peralta	1	2	3	4
3 El Alcalde Provincial David Cornejo Chinguel	1	2	3	4
4 El Alcalde Distrital.....	1	2	3	4

III. NIVEL DE APROBACIÓN ACERCADE LA GESTIÓN DE LOS CONGRESISTAS DELAMBAYEQUE.

3.1.- Usted aprueba o desaprueba la gestión que vienen realizando los siguientes congresistas de Lambayeque.

4.2.- Que temas le gustaría que los candidatos a la Presidencia tomen en cuenta: (2 respuestas)

1. Delincuencia ()	2. Aumentar el sueldo básico ()
3. Modificar la ley de protección delincuente ()	4. Combatir el terrorismo ()
5. Combatir la minería ilegal ()	6. Investigas casos de corrupción ()
7. Hacer proyecto de ley ()	8. Fiscalizar el gobierno ()
9. Otro: _____	

V. PERCEPCIÓN SOBRE LA ELECCIONES PARA NUEVOS CONGRESISTAS DE LA REGIÓN LAMBAYEQUE

5.1.- Si mañana fueran las elecciones para el Congreso de la Republicay se presentara estos posibles candidatos. Por quién votaría usted

Moisés Montenegro - APRA () Marco Gasco - APRA ()
Luis Felipe Romero () Willy Serrato - APP ()
Rafael Castañeda () Pablo Cornejo Chinguel ()
Mary Acuña - APP () Javier Velásquez - APRA ()
Genaro Velez - APRA () Alejandro Aguina - Fuerza Popular ()
Agusto Sipion - PPK () Virgilio Acuña - Solidaridad Nacional ()
Sisi Silva - APRA () Hector Beceril - Fuerza Popular ()
Clemente Flores - PPK () Rafael Aita ()
Martín Rivas - Partido Nacionalista () Genaro Vera ()
Carlos Burgos - Partido Humanista () Alberto Ortiz ()
Gladys Echaiz - APRA () Milagros Takayama - Fuerza Popular ()
Yehude Simon - Partido Humanista () Antonio Uriarte ()
Cruz Saavedra Colmenares - PPK () Humberto Falla - APRA ()
Floro Heredia - Partido Nacionalista ()
No sabe/no opina () Ninguno ()

➤ **Trabajo de campo**

El trabajo de campo se desarrolló los días 04, 05, 06, 07 y 08 de Septiembre del 2015.

Distritos de la Provincia de Chiclayo (Zona Urbana).

- ✓ Chiclayo
- ✓ José Leonardo Ortiz
- ✓ La Victoria

Distritos de la Provincia de Lambayeque (Zona Urbana)

- ✓ Olmos
- ✓ Mórrope
- ✓ Lambayeque

Distrito de la Provincia de Ferreñafe (Zona Urbana)

- ✓ Ferreñafe
- ✓ Pueblo Nuevo

Fecha de trabajo de gabinete.

Trabajo de Gabinete 06 al 10 de Setiembre del 2015.

Trabajo de Campo y procesamiento de datos:

a.- El trabajo de campo realizado empieza una vez que ingresa la ficha técnica u orden de servicio interno, esta orden de servicio contiene todas las características del estudio, una vez confirmado los tiempos y materiales, se procede a, reclutar al personal y capacitarlo, para este trabajo se requirieron 11 encuestadores, este es el primer paso para la selección del personal idóneo que por lo general son estudiantes de los últimos ciclos y egresados de la Escuela profesional de estadística de la Universidad Nacional Pedro Ruiz Gallo de Lambayeque. Es fundamental mantener todos los recursos a utilizarse, los materiales, utilizados por los encuestadores, supervisores y coordinadores para tener todo el material listo para su clasificación.

El control de cuotas y revisión de encuestas: aquí se ve el resultado del trabajo es decir es el primer paso, aquí se ve el trabajo realizado, para mantener la calidad de

nuestro avance. Finalmente en este trabajo no se ha reportado ningún tipo de evento que este fuera de contexto y que se pueda reportar.

b.- Una vez que tenemos el reporte del trabajo de campo, el área de codificación aplica las técnicas de codificación y crítica para observar las encuestas.

Revisión y Tabulación de Encuestas: Mediante cuadernos de control se verifica la cantidad y características de la encuesta, así como la revisión de cada encuesta en forma parcial, se revisa que la encuesta este completa llena y que guarde el mismo formato que el resto.

Edición y codificación. En este punto se aplicaran técnicas de crítica y codificación, mediante estas técnicas se codifica cada encuesta alternando con la revisión de todas las preguntas del cuestionario, teniendo como resultado encuestas codificadas y revisadas con sus respectivas hojas de código. Mediante estas técnicas se ha logrado concretar de forma dinámica la crítica de encuestas dentro de la codificación de las mismas. Es por eso que se capacitó al personal para encontrar en ellas la menos cantidad de subsanaciones y poder realizar un mejor trabajo como futuros estadísticos.

Supervisión y control de calidad

El presente estudio conto con 8 supervisores cuya función fue la de revisar el 35% de encuestas por encuestador.

PROCESAMIENTO DE DATOS

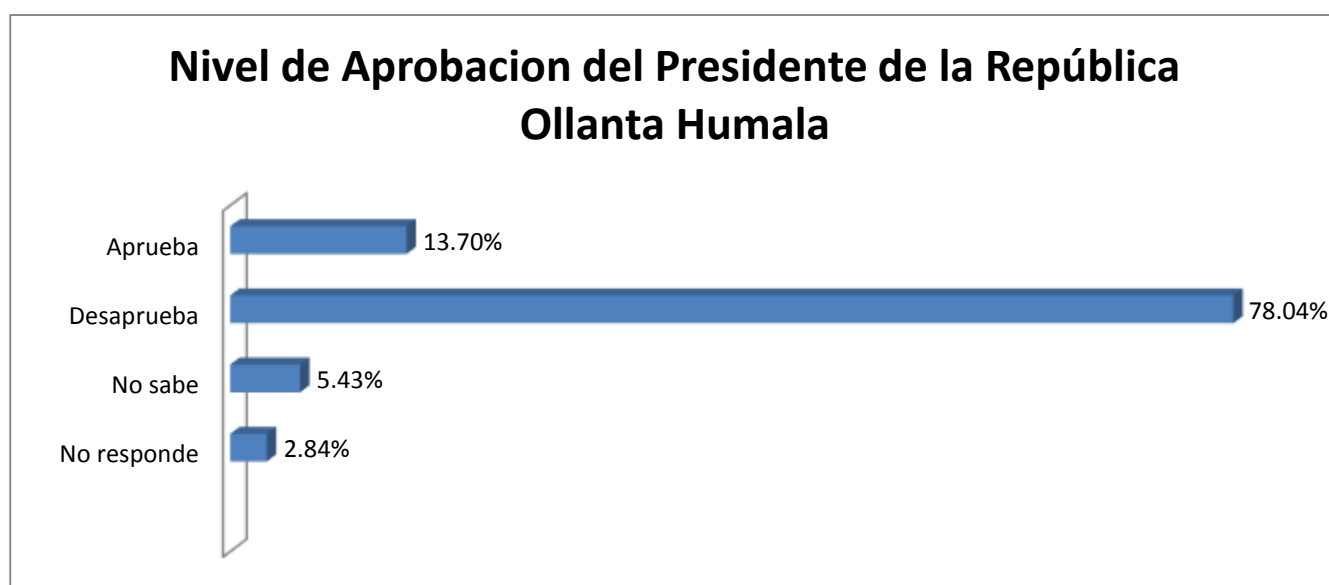
El procesamiento de los datos se realizó en el software estadístico SPSS ver 22, las categorías de las preguntas fueron codificadas con números enteros, lo que permitió agilizar el ingreso de datos y realizar el control de calidad de la base de datos para su respectivo procesamiento.

➤ **Resultados**

TABLA N° 01:
NIVEL DE APROBACION DEL PRESIDENTE DE LA REPÚBLICA OLLANTA HUMALA

NIVEL DE APROBACION	DEPARTAMENTO LAMBAYEQUE	CHICLAYO	LAMBAYEQUE	FERREÑAFE	SEXO		EDAD (años)		
					MUJER	HOMBRE	18 a 24	25 a 39	40 a más
Aprueba	13,70%	11,03%	20,00%	25,71%	12,46%	15,03%	18,14%	11,78%	13,55%
Desaprueba	78,04%	80,49%	72,61%	65,71%	76,58%	79,61%	69,12%	81,99%	78,24%
No sabe	5,43%	5,69%	5,65%	1,43%	7,48%	3,22%	8,82%	3,93%	5,34%
No responde	2,84%	2,79%	1,74%	7,14%	3,49%	2,15%	3,92%	2,31%	2,86%

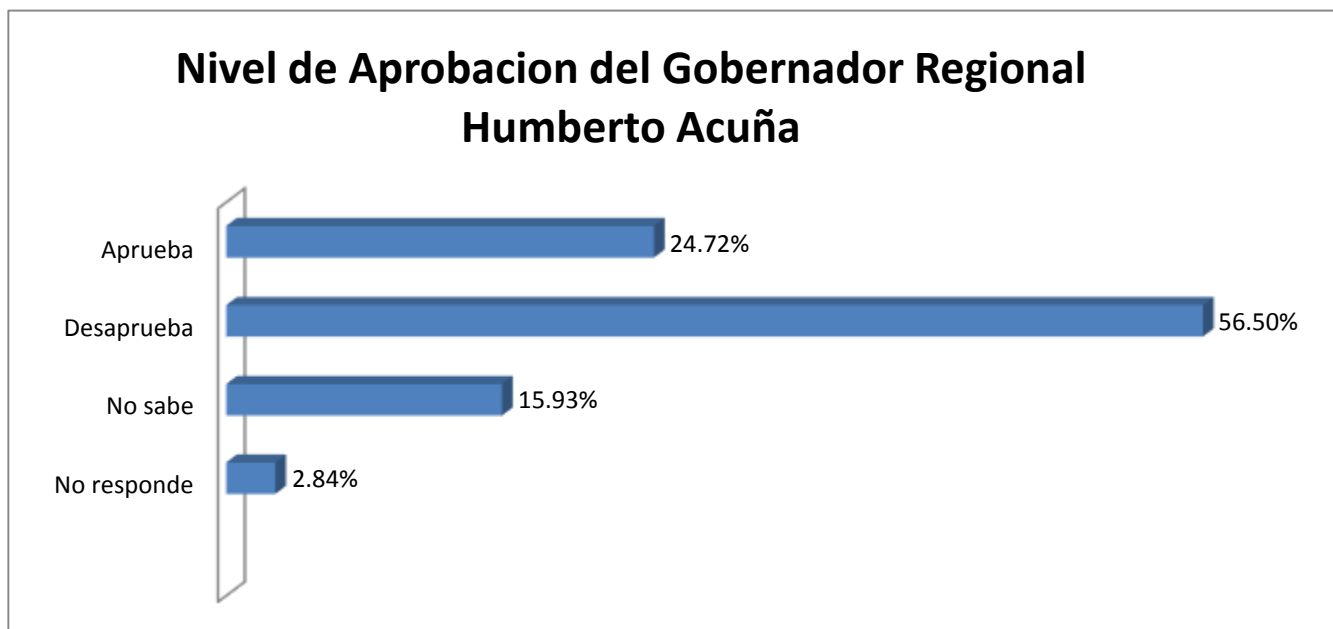
GRÁFICO N°01



**TABLA N° 02:
NIVEL DE APROBACION DEL GOBERNADOR REGIONAL HUMBERTO ACUÑA**

NIVEL DE APROBACION	DEPARTAMENTO LAMBAYEQUE	CHICLAYO	LAMBAYEQUE	FERREÑAFE	SEXO		EDAD (años)		
					MUJER	HOMBRE	18 a 24	25 a 39	40 a más
Aprueba	24,72%	23,23%	26,09%	38,57%	25,91%	23,43%	28,43%	22,63%	25,00%
Desaprueba	56,50%	59,23%	55,22%	27,14%	50,50%	62,97%	45,10%	59,82%	58,21%
No sabe	15,93%	14,40%	17,83%	28,57%	20,43%	11,09%	23,53%	15,01%	13,74%
No responde	2,84%	3,14%	0,87%	5,71%	3,16%	2,50%	2,94%	2,54%	3,05%

GRAFICO N°02



**TABLA N° 03:
NIVEL DE APROBACION DEL ALCALDE PROVINCIAL DE CHICLAYO DAVID CORNEJO CHINGUEL**

NIVEL DE APROBACION	PROVINCIA DE CHICLAYO	CHICLAYO	LAMBAYEQUE	FERREÑAFE	SEXO		EDAD (años)		
					MUJER	HOMBRE	18 a 24	25 a 39	40 a más
Aprueba	18,12%	23,63%	10,83%	10,80%	20,04%	15,92%	26,12%	19,02%	14,71%
Desaprueba	55,52%	50,71%	60,00%	62,80%	52,94%	58,46%	47,01%	55,52%	58,35%
No sabe	23,81%	22,81%	27,50%	24,00%	25,27%	22,14%	23,13%	23,31%	24,44%
No responde	2,56%	2,85%	1,67%	2,40%	1,74%	3,48%	3,73%	2,15%	2,49%

GRAFICO N°03

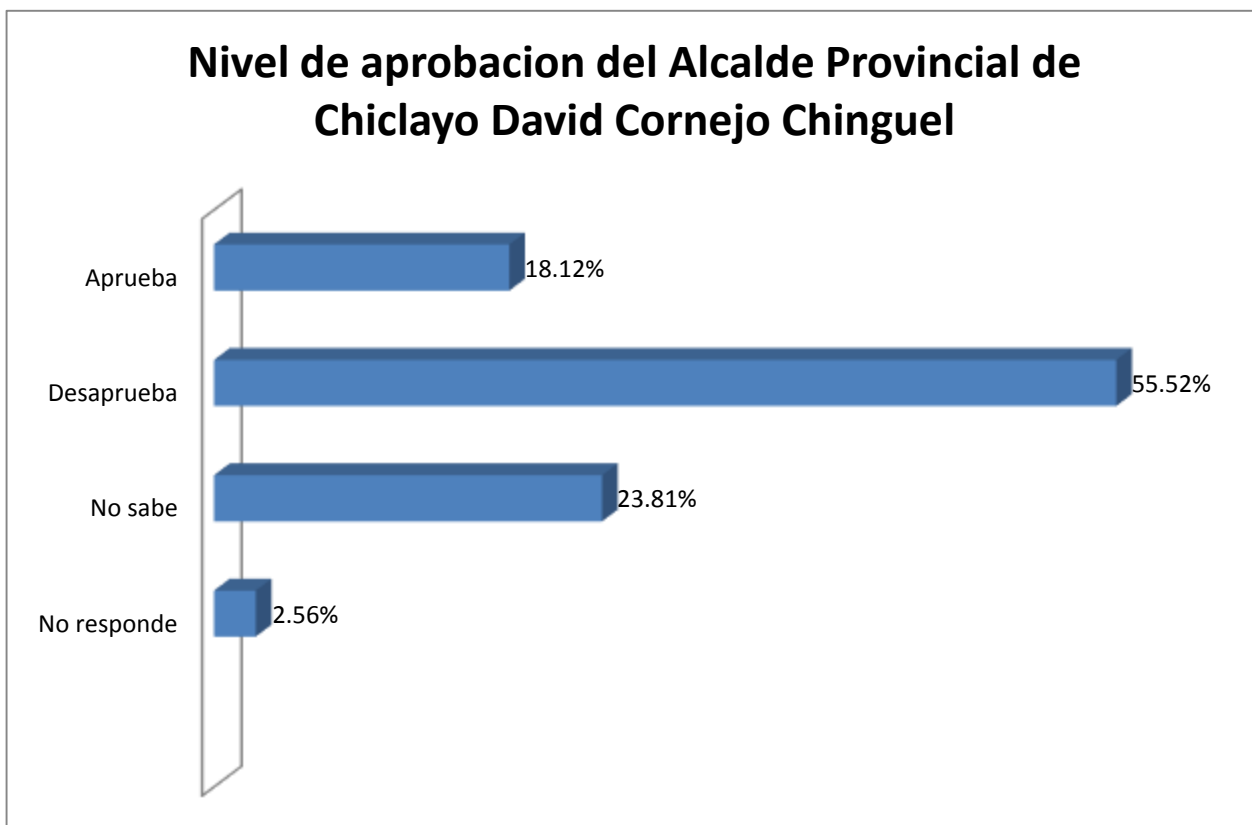


TABLA N° 04:

NIVEL DE APROBACION DEL ALCALDE PROVINCIAL DE LAMBAYEQUE RICARDO VELEZMORO

NIVEL DE APROBACION	PROVINCIA DE LAMBAYEQUE	LAMBAYEQUE	MORROPE	OLMOS	SEXO		EDAD (años)		
					MUJER	HOMBRE	18 a 24	25 a 39	40 a más
Aprueba	22,61%	30,00%	18,33%	13,33%	14,14%	29,01%	28,57%	20,51%	20,22%
Desaprueba	48,70%	50,00%	40,00%	55,00%	49,49%	48,09%	41,27%	48,72%	53,93%
No sabe	28,26%	19,09%	41,67%	31,67%	35,35%	22,90%	30,16%	30,77%	24,72%
No responde	0,43%	0,91%	0,00%	0,00%	1,01%	0,00%	0,00%	0,00%	1,12%

GRAFICO N°04

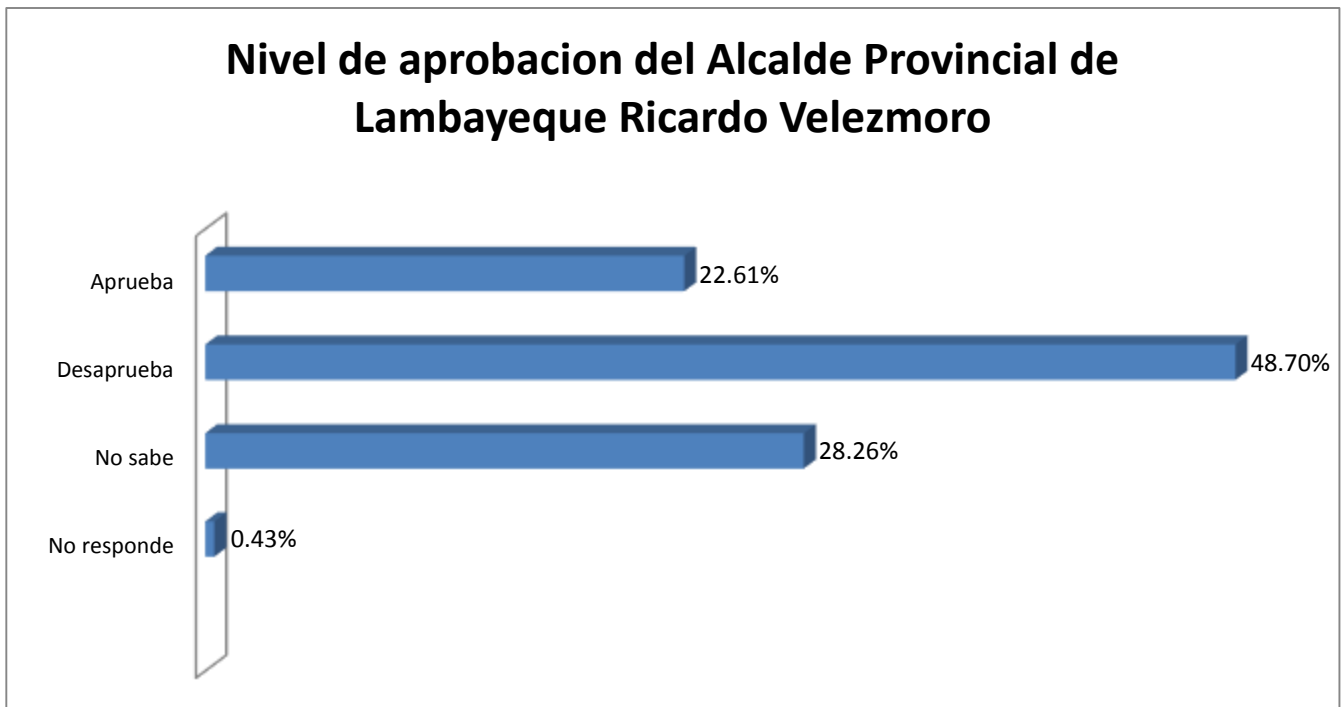


TABLA N° 05:

NIVEL DE APROBACION DEL ALCALDE PROVINCIAL DE FERREÑAFE JACINTO MURO TAVARA

NIVEL DE APROBACION	PROVINCIA DE FERREÑAFE	FERREÑAFE	PUEBLO NUEVO	SEXO		EDAD		
				MUJER	HOMBRE	18 a 24 años	25 a 39 años	40 a más años
Aprueba	34,30%	31,70%	50,00%	40,90%	23,10%	28,60%	37,90%	32,40%
Desaprueba	61,40%	63,30%	50,00%	54,50%	73,10%	71,40%	51,70%	67,60%
No sabe	2,90%	3,30%	0,00%	2,30%	3,80%	0,00%	6,90%	0,00%
No responde	1,40%	1,70%	0,00%	2,30%	0,00%	0,00%	3,40%	0,00%

GRÁFICO N° 05

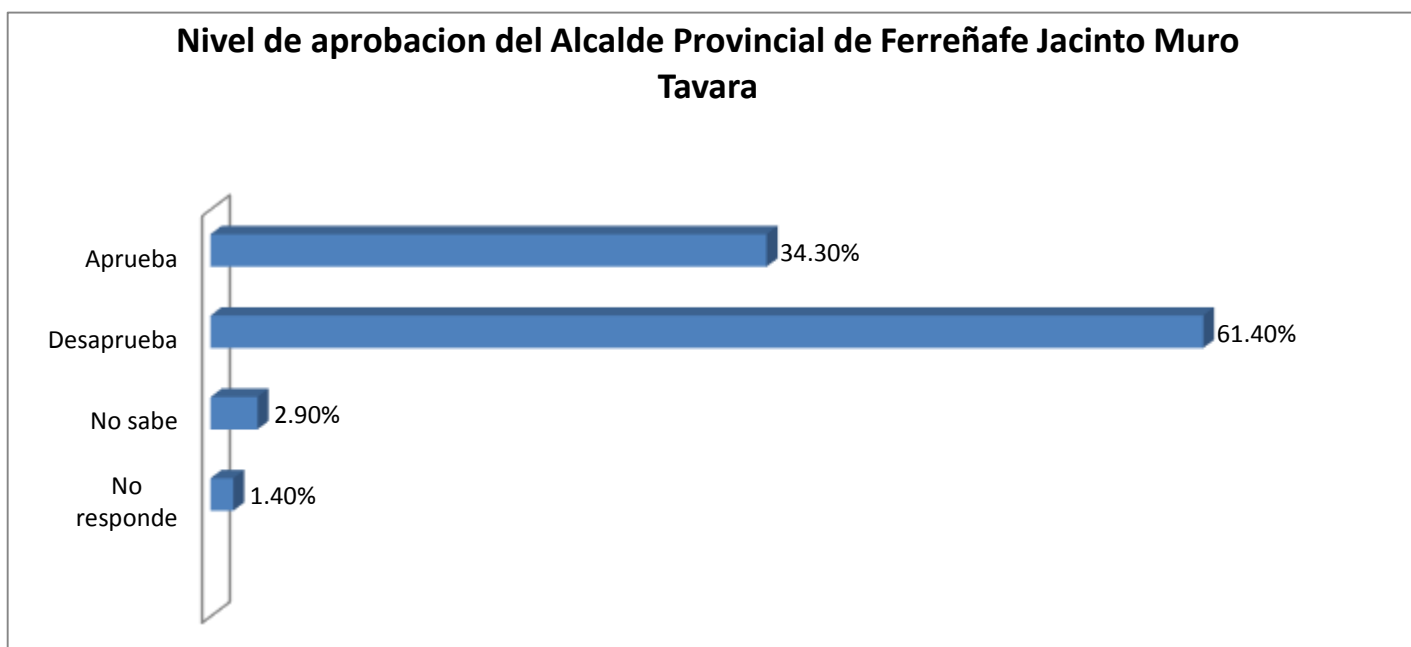


TABLA N° 06:

NIVEL DE APROBACIÓN DEL ALCALDE DISTRITAL DE JOSE LEONARDO ORTIZ EPIFANIO CUBAS

NIVEL DE APROBACION	JOSE LEONARDO ORTIZ	SEXO		EDAD		
		MUJER	HOMBRE	18 a 24 años	25 a 39 años	40 a más años
Aprueba	4,0%	5,3%	2,5%	12,20%	0,99%	3,70%
Desaprueba	82,0%	79,4%	84,9%	68,29%	83,17%	86,11%
No sabe	11,6%	13,7%	9,2%	14,63%	12,87%	9,26%
No responde	2,4%	1,5%	3,4%	4,88%	2,97%	0,93%

GRÁFICO Nº 06

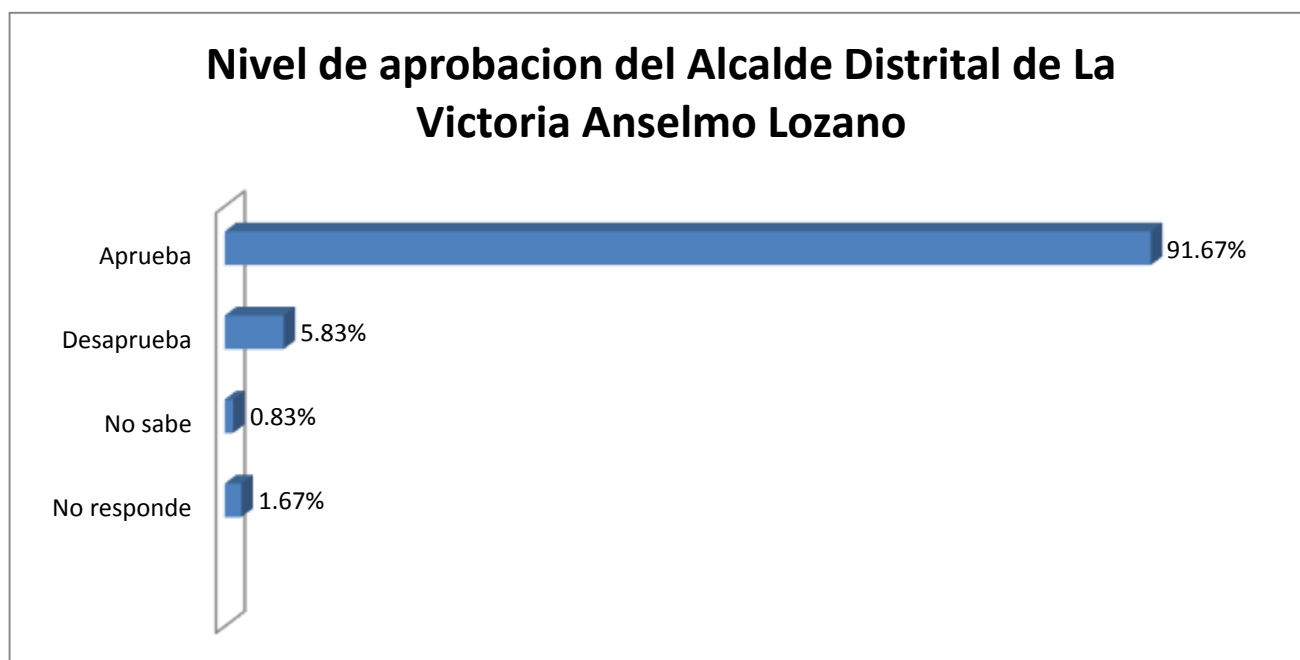
Nivel de aprobacion del Alcalde Distrital de Jose Leonardo Ortiz, Epifanio Cubas



TABLA N° 07:
NIVEL DE APROBACIÓN DEL ALCALDE DISTRITAL DE LA
VICTORIA ANSELMO LOZANO

NIVEL DE APROBACION	LA VICTORIA	SEXO		EDAD		
		MUJER	HOMBRE	18 a 24 años	25 a 39 años	40 a más años
Aprueba	91,67%	94,03%	88,68%	95,00%	94,00%	88,00%
Desaprueba	5,83%	2,99%	9,43%	5,00%	4,00%	8,00%
No sabe	0,83%	1,49%	0,00%	0,00%	2,00%	0,00%
No responde	1,67%	1,49%	1,89%	0,00%	0,00%	4,00%

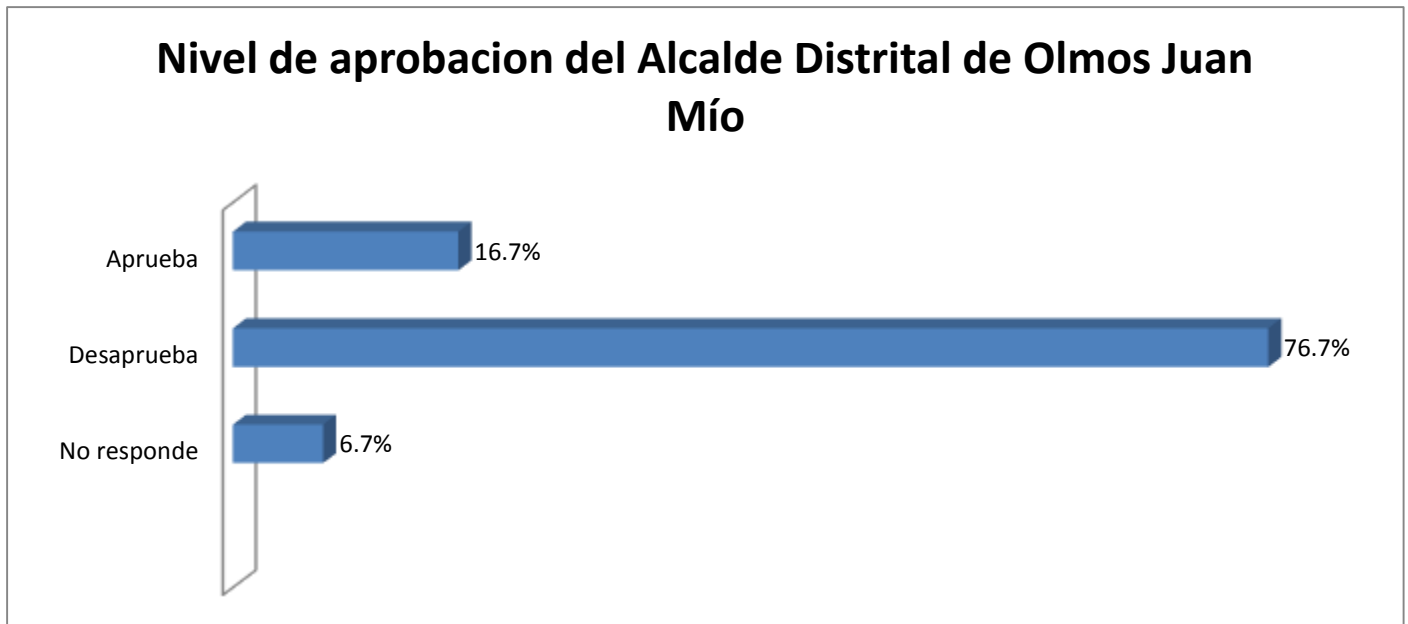
GRÁFICO N° 07



**TABLA N° 08:
NIVEL DE APROBACIÓN DEL ALCALDE DISTRITAL DE
OLMOS JUAN MÍO**

NIVEL DE APROBACION	OLMOS	SEXO		EDAD		
		MUJER	HOMBRE	18 a 24 años	25 a 39 años	40 a más años
Aprueba	16,7%	17,1%	16,0%	25,0%	8,7%	20,0%
Desaprueba	76,7%	71,4%	84,0%	75,0%	82,6%	72,0%
No responde	6,7%	11,4%	0,0%	0,0%	8,7%	8,0%

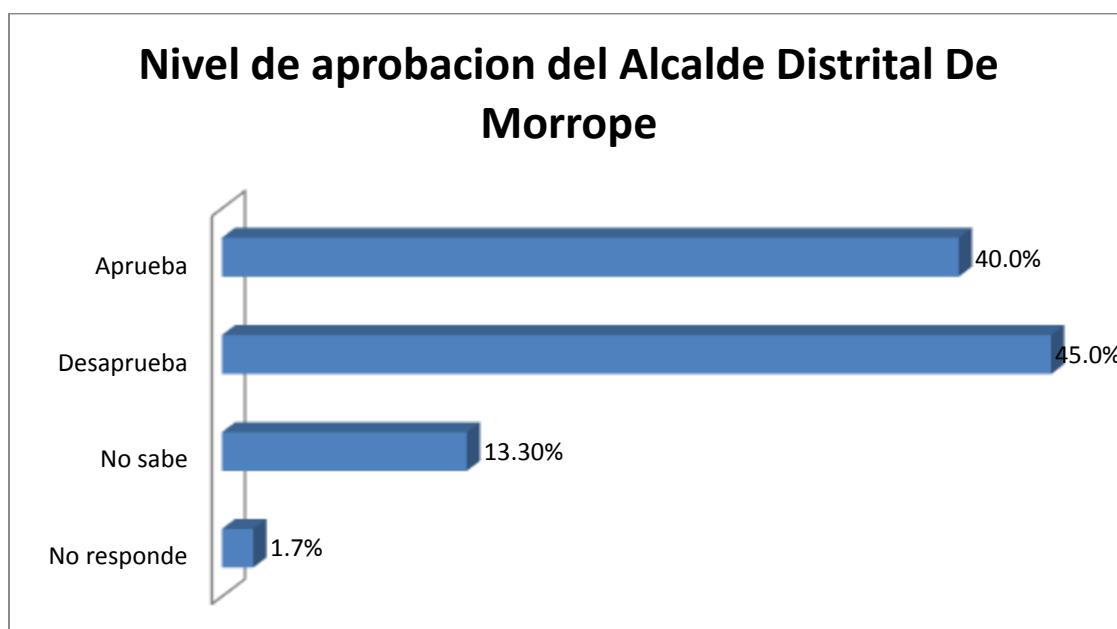
GRÁFICO N° 08



**TABLA N° 09:
NIVEL DE APROBACIÓN DEL ALCALDE DISTRITAL DE MORROPE
GUSTAVO CAJUSOL**

NIVEL DE APROBACION	MORROPE	SEXO		EDAD		
		MUJER	HOMBRE	18 a 24 años	25 a 39 años	40 a más años
Aprueba	40.0%	43.5%	37.8%	50.0%	31.8%	40.0%
Desaprueba	45.0%	47.8%	43.2%	33.3%	54.5%	45.0%
No responde	1.7%	0.0%	2.7%	0.0%	4.5%	0.0%
No sabe	13.30%	8.7%	16.2%	16.7%	9.1%	15.0%

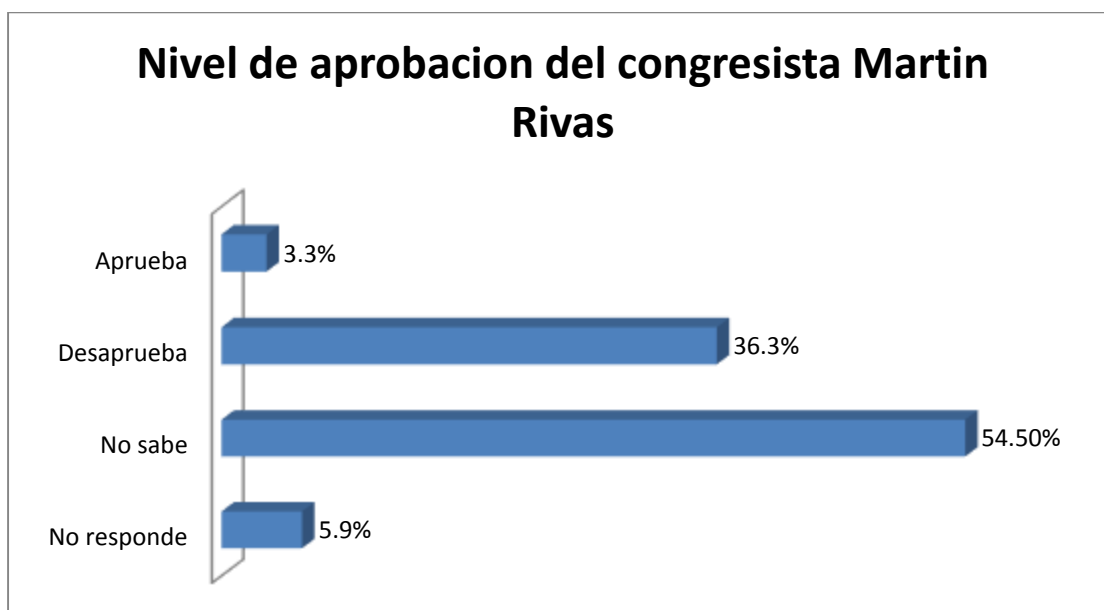
GRÁFICO N° 09



**TABLA N° 10:
NIVEL DE APROBACIÓN DEL CONGRESISTA MARTIN RIVAS**

NIVEL DE APROBACION	REGION LAMBAYEQUE	SEXO		EDAD		
		MUJER	HOMBRE	18 a 24 años	25 a 39 años	40 a más años
Aprueba	3.3%	3.0%	3.6%	5.4%	2.5%	3.1%
Desaprueba	36.3%	28.4%	44.7%	22.5%	35.3%	42.4%
No responde	5.9%	5.8%	6.1%	4.9%	6.7%	5.7%
No sabe	54.50%	62.8%	45.6%	67.2%	55.4%	48.9%

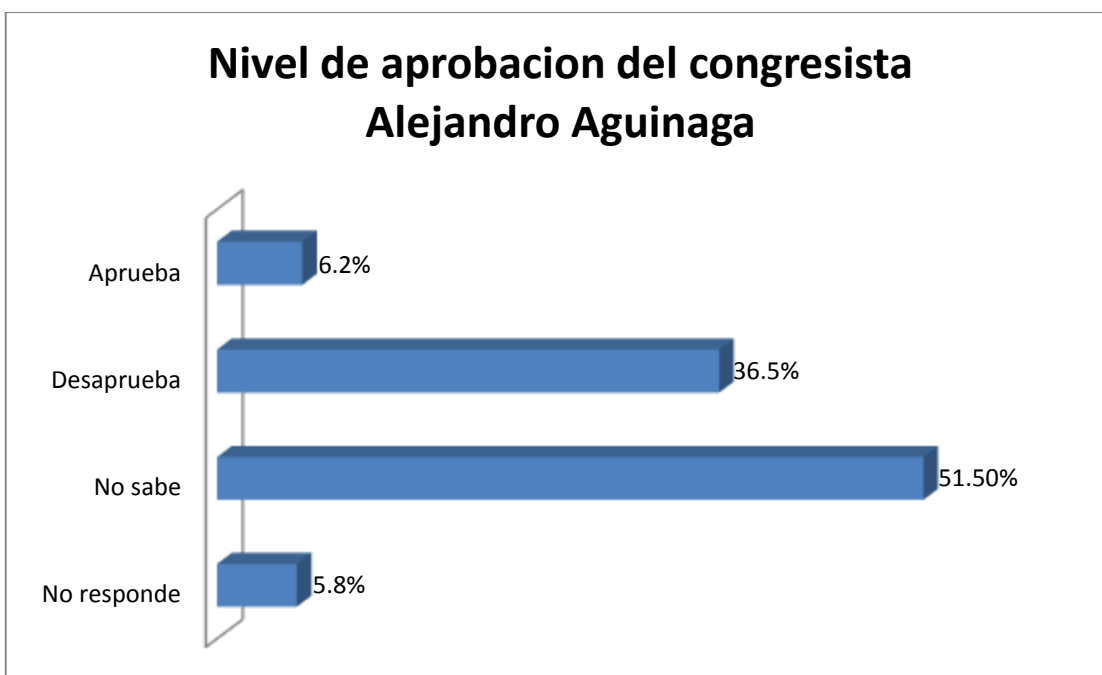
GRAFICO N° 10



**TABLA N° 11:
NIVEL DE APROBACIÓN DEL CONGRESISTA ALEJANDRO AGUINAGA**

NIVEL DE APROBACION	REGION LAMBAYEQUE	SEXO		EDAD		
		MUJER	HOMBRE	18 a 24 años	25 a 39 años	40 a más años
Aprueba	6.2%	6.5%	5.9%	6.9%	5.1%	6.9%
Desaprueba	36.5%	27.7%	46.0%	23.5%	34.2%	43.5%
No responde	5.8%	5.8%	5.7%	4.9%	6.0%	5.9%
No sabe	51.50%	60.0%	42.4%	64.7%	54.7%	43.7%

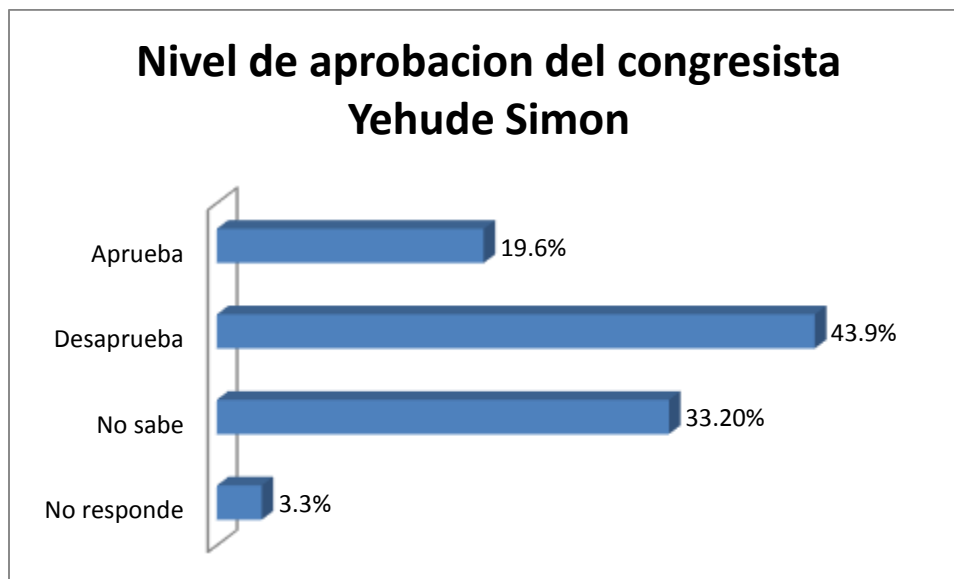
GRAFICO N° 11



**TABLA N° 12:
NIVEL DE APROBACIÓN DEL CONGRESISTA YEHUDE SIMON**

NIVEL DE APROBACION	REGION LAMBAYEQUE	SEXO		EDAD		
		MUJER	HOMBRE	18 a 24 años	25 a 39 años	40 a más años
Aprueba	19.6%	19.8%	19.3%	24.0%	19.4%	17.9%
Desaprueba	43.9%	35.4%	53.1%	31.4%	41.8%	50.6%
No responde	3.3%	3.2%	3.4%	2.0%	3.7%	3.4%
No sabe	33.20%	41.7%	24.2%	42.6%	35.1%	28.1%

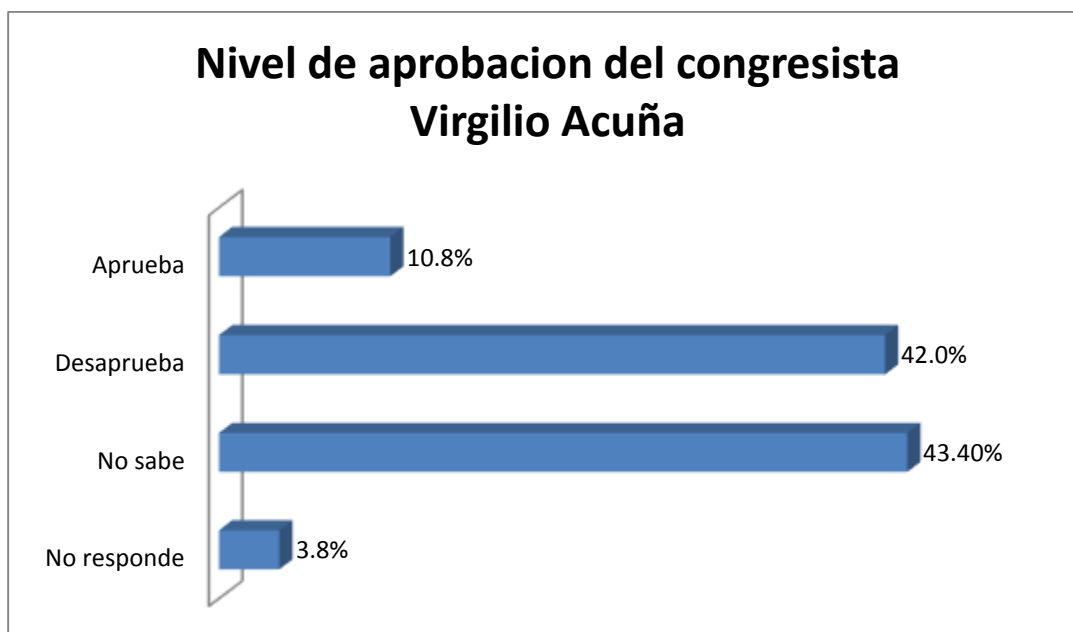
GRAFICO N° 12



**TABLA N° 13:
NIVEL DE APROBACIÓN DEL CONGRESISTA VIRGILIO ACUÑA**

NIVEL DE APROBACION	REGION LAMBAYEQUE	SEXO		EDAD		
		MUJER	HOMBRE	18 a 24 años	25 a 39 años	40 a más años
Aprueba	10.8%	11.6%	9.8%	16.2%	8.8%	10.3%
Desaprueba	42.0%	32.9%	51.9%	27.0%	39.0%	50.4%
No responde	3.8%	4.0%	3.6%	3.4%	4.8%	3.1%
No sabe	43.40%	51.5%	34.7%	53.4%	47.3%	36.3%

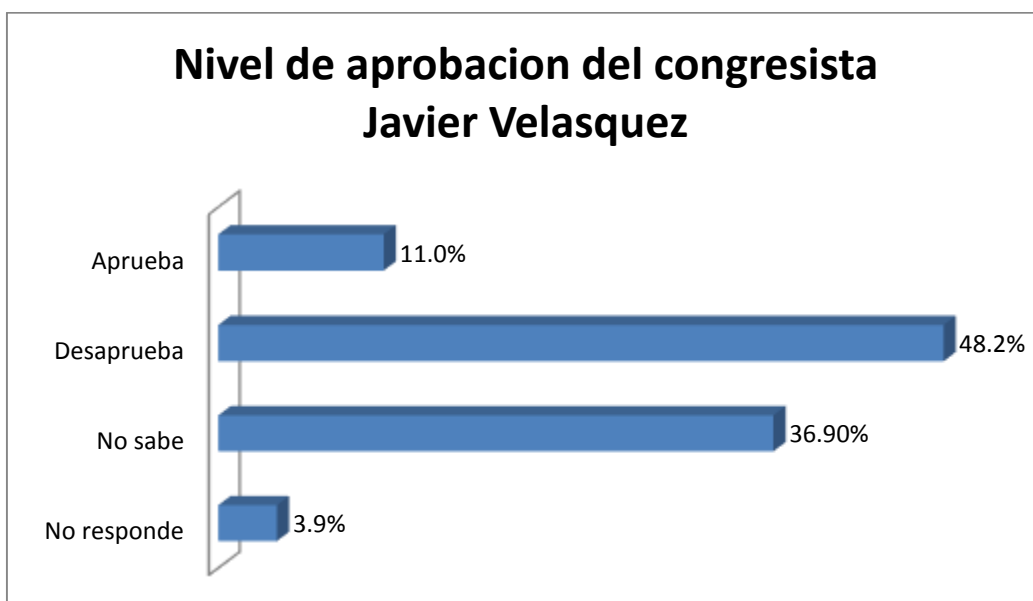
GRAFICO N° 13



**TABLA N° 14:
NIVEL DE APROBACIÓN DEL CONGRESISTA JAVIER VELASQUEZ**

NIVEL DE APROBACION	REGION LAMBAYEQUE	SEXO		EDAD		
		MUJER	HOMBRE	18 a 24 años	25 a 39 años	40 a más años
Aprueba	11.0%	11.3%	10.7%	16.2%	8.8%	10.3%
Desaprueba	48.2%	37.9%	59.4%	27.0%	39.0%	50.4%
No responde	3.9%	4.2%	3.6%	3.4%	4.8%	3.1%
No sabe	36.90%	46.7%	26.3%	53.4%	47.3%	36.3%

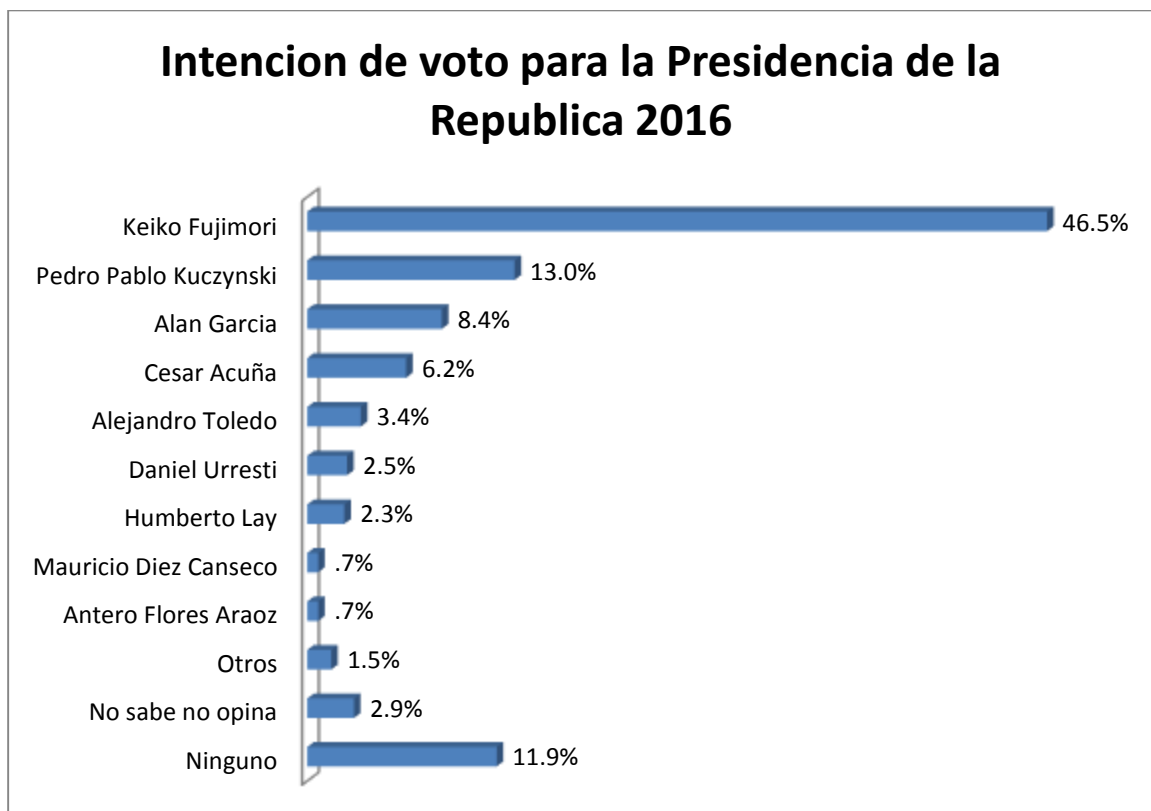
GRAFICO N° 14



**TABLA N° 15:
INTENCION DE VOTO PARA PRESIDENTE DE LA REPUBLICA 2016**

CANDIDATOS A LA PRESIDENCIA	REGION LAMBAYEQUE	Sexo		EDAD		
		Femenino	Masculino	18 a 24 años	25 a 39 años	40 a más años
Keiko Fujimori	46.5%	51.8%	40.8%	49.5%	50.3%	42.2%
Pedro Pablo Kuczynski	13.0%	10.5%	15.7%	17.2%	13.4%	11.1%
Alan Garcia	8.4%	7.6%	9.3%	8.8%	7.6%	9.0%
Cesar Acuña	6.2%	7.8%	4.5%	4.9%	5.8%	7.1%
Alejandro Toledo	3.4%	2.5%	4.3%	3.9%	1.6%	4.6%
Daniel Urresti	2.5%	1.7%	3.4%	2.9%	2.3%	2.5%
Humberto Lay	2.3%	2.0%	2.7%	1.0%	2.1%	3.1%
Mauricio Diez Canseco	.7%	1.2%	.2%	2.5%	.7%	0.0%
Antero Flores Araoz	.7%	.8%	.5%	.5%	.5%	1.0%
Otros	1.5%	.8%	2.2%	1.5%	1.4%	1.5%
No sabe no opina	2.9%	3.2%	2.7%	1.5%	3.9%	2.7%
Ninguno	11.9%	10.1%	13.8%	5.9%	10.4%	15.5%

GRAFICO N° 15



**TABLA N° 16:
PROBLEMAS SOCIALES QUE LOS CANDIDATOS DEBERAN TOMAR EN
CUENTA PARA SUS PROPUESTAS**

PROBLEMAS SOCIALES	Total	Sexo		EDAD		
		Femenino	Masculino	18 a 24 años	25 a 39 años	40 a más años
Delincuencia	71.4%	74.1%	68.5%	71.6%	75.1%	68.3%
Aumentar el sueldo básico	8.5%	8.3%	8.8%	12.3%	8.3%	7.3%
Modificar la ley de protección delinciente	6.5%	5.8%	7.2%	7.4%	4.8%	7.4%
Combatir el terrorismo	3.0%	3.7%	2.3%	1.5%	3.0%	3.6%
Combatir la minería ilegal	1.1%	1.0%	1.3%	2.5%	.5%	1.1%
Investigar casos de corrupción	7.6%	6.3%	8.9%	3.4%	6.9%	9.7%
Otros	1.9%	.8%	3.0%	1.5%	1.4%	2.5%

GRAFICO N° 16

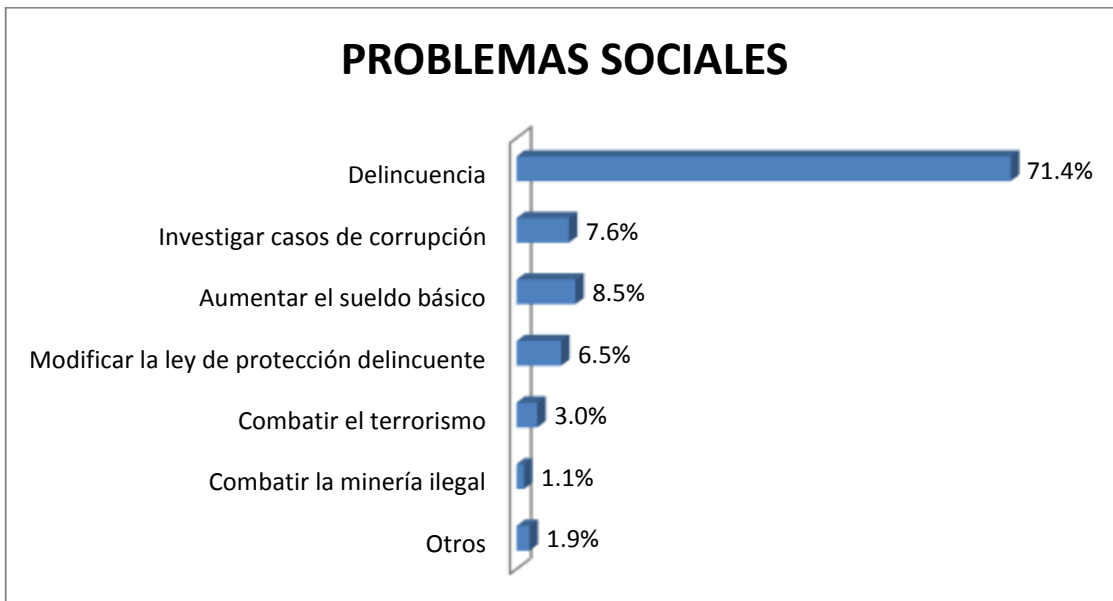
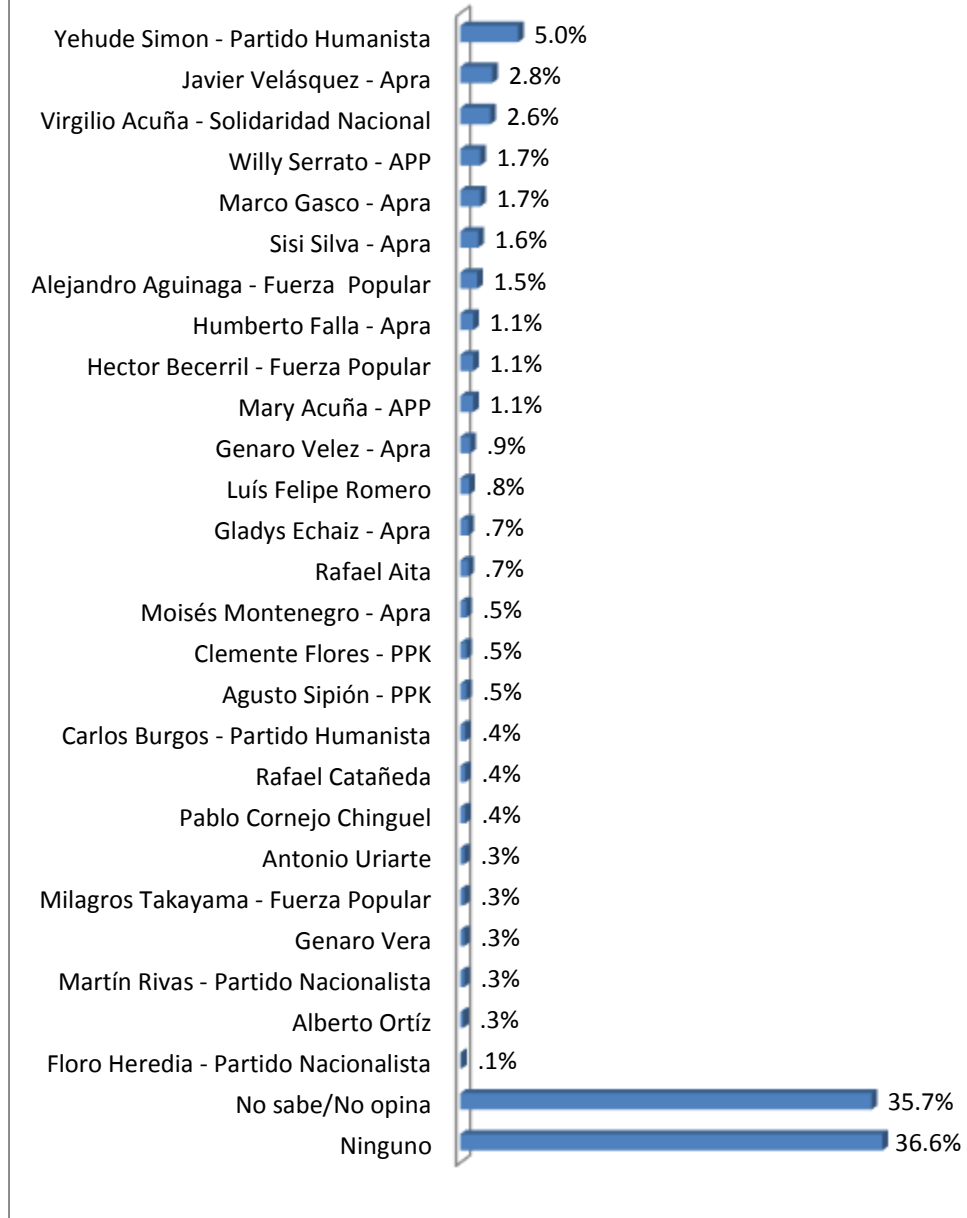


TABLA N° 17:
INTENCION DE VOTO PARA CONGRESISTAS DE LA REPUBLICA 2016

CANDIDATOS CONGRESALES	Total	Sexo		EDAD		
		Femenino	Masculino	18 a 24 años	25 a 39 años	40 a más años
Moisés Montenegro - Apra	.5%	.7%	.4%	.5%	.5%	.6%
Marco Gasco - Apra	1.7%	2.0%	1.4%	2.5%	1.4%	1.7%
Virgilio Acuña - Solidaridad Nacional	2.6%	2.7%	2.5%	3.9%	2.1%	2.5%
Willy Serrato - APP	1.7%	1.8%	1.6%	4.4%	.9%	1.3%
Luis Felipe Romero	.8%	.8%	.7%	.5%	.5%	1.1%
Pablo Cornejo Chinguel	.4%	.7%	.2%	1.0%	.7%	0.0%
Mary Acuña - APP	1.1%	1.3%	.9%	2.0%	1.8%	.2%
Javier Velásquez - Apra	2.8%	2.8%	2.7%	2.0%	2.1%	3.6%
Genaro Velez - Apra	.9%	.3%	1.4%	.5%	.7%	1.1%
Alejandro Aguinaga - Fuerza Popular	1.5%	1.7%	1.3%	2.5%	.7%	1.7%
Agusto Sipión - PPK	.5%	.2%	.9%	1.0%	.9%	0.0%
Rafael Catañeda	.4%	.5%	.4%	0.0%	.9%	.2%
Sisi Silva - Apra	1.6%	2.0%	1.1%	1.5%	.7%	2.3%
Hector Becerril - Fuerza Popular	1.1%	1.3%	.9%	1.0%	.9%	1.3%
Clemente Flores - PPK	.5%	.7%	.4%	.5%	.7%	.4%
Rafael Aita	.7%	.2%	1.3%	.5%	.7%	.8%
Martín Rivas - Partido Nacionalista	.3%	.2%	.5%	1.0%	0.0%	.4%
Genaro Vera	.3%	.2%	.5%	.5%	.5%	.2%
Carlos Burgos - Partido Humanista	.4%	.5%	.4%	0.0%	.9%	.2%
Alberto Ortíz	.3%	.2%	.4%	0.0%	.7%	0.0%
Gladys Echaiz - Apra	.7%	.8%	.5%	.5%	.2%	1.1%
Milagros Takayama - Fuerza Popular	.3%	.3%	.4%	0.0%	.5%	.4%
Yehude Simon - Partido Humanista	5.0%	4.0%	6.1%	4.9%	5.1%	5.0%
Antonio Uriarte	.3%	.3%	.4%	.5%	.5%	.2%
Humberto Falla - Apra	1.1%	1.2%	1.1%	1.0%	1.4%	1.0%
Floro Heredia - Partido Nacionalista	.1%	0.0%	.2%	0.0%	.2%	0.0%
No sabe/No opina	35.7%	39.5%	31.5%	43.6%	39.0%	29.8%
Ninguno	36.6%	33.2%	40.3%	24.0%	34.9%	42.9%

GRAFICO N° 17

POSIBLES CANDIDATOS AL CONGRESO DE LA REPUBLICA



Financiamiento: Autofinanciada.

3. Ficha Técnica

<p>1. Nombre de la encuestadora</p>	<p>Consultora PROSPECTIVA SAC identificada con R.U.C. 20561264571, domiciliada en calle Teresa Fanny 421 2° piso – Chiclayo</p>																																																																																																																																							
<p>2. Número de partida asignada por el JNE</p>	<p>Consultora PROSPECTIVA SAC tiene Registro 761-2014-DCGI/JNE y partida Registral N° 296-REE/JNE</p>																																																																																																																																							
<p>3. Nombre de la persona natural o jurídica, institución u organización política, que contrató o financió la encuesta</p>	<p>Autofinanciada (Prospectiva SAC)</p>																																																																																																																																							
<p>4. Objetivos del estudio</p>	<p>Conocer la intención de voto para Presidente y Congressistas de la República y el nivel de aprobación de las autoridades electas en el distrito de Chiclayo, José Leonardo Ortiz y La Victoria, Lambayeque, Olmos, Mórrope, Ferreñafe y Pueblo Nuevo.</p>																																																																																																																																							
<p>5. Tamaño de la población objeto del estudio</p>	<p>DISTRIBUCIÓN DE LA POBLACIÓN ELECTORAL SEGÚN SU SEXO</p> <table border="1" data-bbox="646 1129 1458 1423"> <thead> <tr> <th>PROVINCIA</th> <th>DISTRITOS</th> <th>POBLACIÓN</th> <th>%</th> <th>HOMBRE</th> <th>%</th> <th>MUJER</th> <th>%</th> <th>18 a 24</th> <th>%</th> <th>25 a 40</th> <th>%</th> <th>40 a mas</th> <th>%</th> </tr> </thead> <tbody> <tr> <td rowspan="3">Chiclayo</td> <td>Chiclayo</td> <td>239416</td> <td>42,29</td> <td>112526</td> <td>41,30</td> <td>126890</td> <td>43,21</td> <td>44171</td> <td>38,22</td> <td>84700</td> <td>40,96</td> <td>110545</td> <td>45,34</td> </tr> <tr> <td>José Leonardo Ortiz</td> <td>122902</td> <td>21,53</td> <td>59732</td> <td>21,92</td> <td>62170</td> <td>21,17</td> <td>26584</td> <td>23,00</td> <td>47161</td> <td>22,81</td> <td>48157</td> <td>19,75</td> </tr> <tr> <td>La Victoria</td> <td>58513</td> <td>10,34</td> <td>28671</td> <td>10,52</td> <td>29842</td> <td>10,26</td> <td>12478</td> <td>10,80</td> <td>21907</td> <td>10,60</td> <td>24128</td> <td>9,90</td> </tr> <tr> <td rowspan="3">Lambayeque</td> <td>Lambayeque</td> <td>53637</td> <td>9,47</td> <td>25746</td> <td>9,45</td> <td>27891</td> <td>9,50</td> <td>11493</td> <td>9,95</td> <td>19867</td> <td>9,61</td> <td>22278</td> <td>9,14</td> </tr> <tr> <td>Mórrope</td> <td>29257</td> <td>5,17</td> <td>14336</td> <td>5,26</td> <td>14921</td> <td>5,08</td> <td>7422</td> <td>6,42</td> <td>10984</td> <td>5,31</td> <td>10851</td> <td>4,45</td> </tr> <tr> <td>Olmos</td> <td>29257</td> <td>5,17</td> <td>14336</td> <td>5,26</td> <td>14921</td> <td>5,08</td> <td>6520</td> <td>5,64</td> <td>10529</td> <td>5,10</td> <td>12298</td> <td>5,00</td> </tr> <tr> <td rowspan="2">Ferreñafe</td> <td>Ferreñafe</td> <td>29257</td> <td>5,17</td> <td>14629</td> <td>5,37</td> <td>14629</td> <td>4,98</td> <td>5823</td> <td>5,04</td> <td>9854</td> <td>4,77</td> <td>13580</td> <td>5,57</td> </tr> <tr> <td>Pueblo Nuevo</td> <td>4876</td> <td>0,86</td> <td>2487</td> <td>0,91</td> <td>2389</td> <td>0,81</td> <td>1069</td> <td>0,93</td> <td>1754</td> <td>0,85</td> <td>2052</td> <td>0,84</td> </tr> <tr> <td>Total</td> <td></td> <td>566115</td> <td>100</td> <td>272462</td> <td>100</td> <td>293653</td> <td>100</td> <td>115561</td> <td>100</td> <td>206766</td> <td>100</td> <td>243788</td> <td>100</td> </tr> </tbody> </table> <p>Fuente: RENIEC, al 30 de Junio del 2015 http://www.reniec.org.pe/portal/html/estadistica/anexo01GG_index.html</p>	PROVINCIA	DISTRITOS	POBLACIÓN	%	HOMBRE	%	MUJER	%	18 a 24	%	25 a 40	%	40 a mas	%	Chiclayo	Chiclayo	239416	42,29	112526	41,30	126890	43,21	44171	38,22	84700	40,96	110545	45,34	José Leonardo Ortiz	122902	21,53	59732	21,92	62170	21,17	26584	23,00	47161	22,81	48157	19,75	La Victoria	58513	10,34	28671	10,52	29842	10,26	12478	10,80	21907	10,60	24128	9,90	Lambayeque	Lambayeque	53637	9,47	25746	9,45	27891	9,50	11493	9,95	19867	9,61	22278	9,14	Mórrope	29257	5,17	14336	5,26	14921	5,08	7422	6,42	10984	5,31	10851	4,45	Olmos	29257	5,17	14336	5,26	14921	5,08	6520	5,64	10529	5,10	12298	5,00	Ferreñafe	Ferreñafe	29257	5,17	14629	5,37	14629	4,98	5823	5,04	9854	4,77	13580	5,57	Pueblo Nuevo	4876	0,86	2487	0,91	2389	0,81	1069	0,93	1754	0,85	2052	0,84	Total		566115	100	272462	100	293653	100	115561	100	206766	100	243788	100
PROVINCIA	DISTRITOS	POBLACIÓN	%	HOMBRE	%	MUJER	%	18 a 24	%	25 a 40	%	40 a mas	%																																																																																																																											
Chiclayo	Chiclayo	239416	42,29	112526	41,30	126890	43,21	44171	38,22	84700	40,96	110545	45,34																																																																																																																											
	José Leonardo Ortiz	122902	21,53	59732	21,92	62170	21,17	26584	23,00	47161	22,81	48157	19,75																																																																																																																											
	La Victoria	58513	10,34	28671	10,52	29842	10,26	12478	10,80	21907	10,60	24128	9,90																																																																																																																											
Lambayeque	Lambayeque	53637	9,47	25746	9,45	27891	9,50	11493	9,95	19867	9,61	22278	9,14																																																																																																																											
	Mórrope	29257	5,17	14336	5,26	14921	5,08	7422	6,42	10984	5,31	10851	4,45																																																																																																																											
	Olmos	29257	5,17	14336	5,26	14921	5,08	6520	5,64	10529	5,10	12298	5,00																																																																																																																											
Ferreñafe	Ferreñafe	29257	5,17	14629	5,37	14629	4,98	5823	5,04	9854	4,77	13580	5,57																																																																																																																											
	Pueblo Nuevo	4876	0,86	2487	0,91	2389	0,81	1069	0,93	1754	0,85	2052	0,84																																																																																																																											
Total		566115	100	272462	100	293653	100	115561	100	206766	100	243788	100																																																																																																																											
<p>6. Tamaño de la muestra</p>	<p>DISTRIBUCION DE LA MUESTRA POR DISTRITO Y SEXO</p> <table border="1" data-bbox="646 1591 1458 1885"> <thead> <tr> <th>PROVINCIA</th> <th>DISTRITOS</th> <th>POBLACION</th> <th>%</th> <th>HOMBRE</th> <th>MUJER</th> <th>18 a 24</th> <th>25 a 39</th> <th>40 a mas</th> <th>muestra</th> </tr> </thead> <tbody> <tr> <td rowspan="3">Chiclayo</td> <td>Chiclayo</td> <td>239416</td> <td>42,29</td> <td>230</td> <td>261</td> <td>91</td> <td>174</td> <td>227</td> <td>491</td> </tr> <tr> <td>José Leonardo Ortiz</td> <td>122902</td> <td>21,53</td> <td>126</td> <td>124</td> <td>55</td> <td>97</td> <td>99</td> <td>250</td> </tr> <tr> <td>La Victoria</td> <td>58513</td> <td>10,34</td> <td>61</td> <td>59</td> <td>26</td> <td>45</td> <td>49</td> <td>120</td> </tr> <tr> <td rowspan="3">Lambayeque</td> <td>Lambayeque</td> <td>53637</td> <td>9,47</td> <td>50</td> <td>60</td> <td>24</td> <td>41</td> <td>46</td> <td>110</td> </tr> <tr> <td>Mórrope</td> <td>29257</td> <td>5,17</td> <td>29</td> <td>31</td> <td>15</td> <td>23</td> <td>22</td> <td>60</td> </tr> <tr> <td>Olmos</td> <td>29257</td> <td>5,17</td> <td>30</td> <td>30</td> <td>13</td> <td>22</td> <td>25</td> <td>60</td> </tr> <tr> <td rowspan="2">Ferreñafe</td> <td>Ferreñafe</td> <td>29257</td> <td>5,17</td> <td>27</td> <td>33</td> <td>12</td> <td>20</td> <td>28</td> <td>60</td> </tr> <tr> <td>Pueblo Nuevo</td> <td>4876</td> <td>0,86</td> <td>6</td> <td>4</td> <td>2</td> <td>4</td> <td>4</td> <td>10</td> </tr> <tr> <td>Total</td> <td></td> <td>566115</td> <td>100</td> <td>560</td> <td>601</td> <td>238</td> <td>426</td> <td>500</td> <td>1161</td> </tr> </tbody> </table>	PROVINCIA	DISTRITOS	POBLACION	%	HOMBRE	MUJER	18 a 24	25 a 39	40 a mas	muestra	Chiclayo	Chiclayo	239416	42,29	230	261	91	174	227	491	José Leonardo Ortiz	122902	21,53	126	124	55	97	99	250	La Victoria	58513	10,34	61	59	26	45	49	120	Lambayeque	Lambayeque	53637	9,47	50	60	24	41	46	110	Mórrope	29257	5,17	29	31	15	23	22	60	Olmos	29257	5,17	30	30	13	22	25	60	Ferreñafe	Ferreñafe	29257	5,17	27	33	12	20	28	60	Pueblo Nuevo	4876	0,86	6	4	2	4	4	10	Total		566115	100	560	601	238	426	500	1161																																								
PROVINCIA	DISTRITOS	POBLACION	%	HOMBRE	MUJER	18 a 24	25 a 39	40 a mas	muestra																																																																																																																															
Chiclayo	Chiclayo	239416	42,29	230	261	91	174	227	491																																																																																																																															
	José Leonardo Ortiz	122902	21,53	126	124	55	97	99	250																																																																																																																															
	La Victoria	58513	10,34	61	59	26	45	49	120																																																																																																																															
Lambayeque	Lambayeque	53637	9,47	50	60	24	41	46	110																																																																																																																															
	Mórrope	29257	5,17	29	31	15	23	22	60																																																																																																																															
	Olmos	29257	5,17	30	30	13	22	25	60																																																																																																																															
Ferreñafe	Ferreñafe	29257	5,17	27	33	12	20	28	60																																																																																																																															
	Pueblo Nuevo	4876	0,86	6	4	2	4	4	10																																																																																																																															
Total		566115	100	560	601	238	426	500	1161																																																																																																																															

7. Margen de error de muestreo	El margen de error de muestreo es de $\pm 2.9\%$																														
8. Nivel de confianza de la muestra	El nivel de confianza de 95%																														
9. Nivel de representatividad de la muestra	La representatividad de la muestra es de 95%																														
10. Tipo de muestreo aplicado	El tipo de muestreo aplicado fue semi-probabilísticos, polietápico y estratificado																														
11. Puntos de muestreo	<p>Unidad Primaria De Muestreo (UPM): Se seleccionó por computadora las manzanas que han sido codificadas por el INEI. En cada manzana o unidad de muestreo primaria se aplicaron 4 encuestas. Las zonas seleccionadas por Distrito fueron:</p> <p>Puntos de Muestreo del Distrito de Chiclayo</p> <table border="1" data-bbox="630 869 1377 1879"> <tr> <td>Zona 1: Psj. San Lucas y Av. El Triunfo.</td> <td>Zona 22: Calle Cruz de la Esperanza.</td> </tr> <tr> <td>Zona 2: Calle San Félix</td> <td>Zona 23: Av. Zarumilla</td> </tr> <tr> <td>Zona 3: Calle San Martín.</td> <td>Zona 24: Calle Patazca.</td> </tr> <tr> <td>Zona 4: Prol. Calle Progreso.</td> <td>Zona 25: Av. Elvira García y García.</td> </tr> <tr> <td>Zona 5: Av. Los Tréboles.</td> <td>Zona 26: Calle Teresa G. de Fanningy Higuera.</td> </tr> <tr> <td>Zona 6: Calle Demetrio Coral.</td> <td>Zona 27: Calle Francisco Cabrera y Av. Luis Gonzales.</td> </tr> <tr> <td>Zona 7: Calle Los Almendros.</td> <td>Zona 28: Av. Gral. Arenales.</td> </tr> <tr> <td>Zona 8: Calle Juan Fanning y Calle Leticia.</td> <td>Zona 29: Parque 7 de enero.</td> </tr> <tr> <td>Zona 9: Avenida Jorge Chávez.</td> <td>Zona 30: Av. Junín y Av. Luis Gonzales.</td> </tr> <tr> <td>Zona 10: Nicolás de Piérola.</td> <td>Zona 31: Calle los Zapotes y los Tumbos.</td> </tr> <tr> <td>Zona 11: Calle Los Poetas.</td> <td>Zona 32: Av. Chinchaysuyo.</td> </tr> <tr> <td>Zona 12: Calle Juan Seoane.</td> <td>Zona 33: Av. Grau.</td> </tr> <tr> <td>Zona 13: Francisco de Orellana.</td> <td>Zona 34: Calle Prol. Pacasmayo.</td> </tr> <tr> <td>Zona 14: Calle Independencia.</td> <td>Zona 35: Prol. Las Américas.</td> </tr> <tr> <td>Zona 15: Carretera Pomalca.</td> <td>Zona 36: Urb. Los Parques.</td> </tr> </table>	Zona 1: Psj. San Lucas y Av. El Triunfo.	Zona 22: Calle Cruz de la Esperanza.	Zona 2: Calle San Félix	Zona 23: Av. Zarumilla	Zona 3: Calle San Martín.	Zona 24: Calle Patazca.	Zona 4: Prol. Calle Progreso.	Zona 25: Av. Elvira García y García.	Zona 5: Av. Los Tréboles.	Zona 26: Calle Teresa G. de Fanningy Higuera.	Zona 6: Calle Demetrio Coral.	Zona 27: Calle Francisco Cabrera y Av. Luis Gonzales.	Zona 7: Calle Los Almendros.	Zona 28: Av. Gral. Arenales.	Zona 8: Calle Juan Fanning y Calle Leticia.	Zona 29: Parque 7 de enero.	Zona 9: Avenida Jorge Chávez.	Zona 30: Av. Junín y Av. Luis Gonzales.	Zona 10: Nicolás de Piérola.	Zona 31: Calle los Zapotes y los Tumbos.	Zona 11: Calle Los Poetas.	Zona 32: Av. Chinchaysuyo.	Zona 12: Calle Juan Seoane.	Zona 33: Av. Grau.	Zona 13: Francisco de Orellana.	Zona 34: Calle Prol. Pacasmayo.	Zona 14: Calle Independencia.	Zona 35: Prol. Las Américas.	Zona 15: Carretera Pomalca.	Zona 36: Urb. Los Parques.
Zona 1: Psj. San Lucas y Av. El Triunfo.	Zona 22: Calle Cruz de la Esperanza.																														
Zona 2: Calle San Félix	Zona 23: Av. Zarumilla																														
Zona 3: Calle San Martín.	Zona 24: Calle Patazca.																														
Zona 4: Prol. Calle Progreso.	Zona 25: Av. Elvira García y García.																														
Zona 5: Av. Los Tréboles.	Zona 26: Calle Teresa G. de Fanningy Higuera.																														
Zona 6: Calle Demetrio Coral.	Zona 27: Calle Francisco Cabrera y Av. Luis Gonzales.																														
Zona 7: Calle Los Almendros.	Zona 28: Av. Gral. Arenales.																														
Zona 8: Calle Juan Fanning y Calle Leticia.	Zona 29: Parque 7 de enero.																														
Zona 9: Avenida Jorge Chávez.	Zona 30: Av. Junín y Av. Luis Gonzales.																														
Zona 10: Nicolás de Piérola.	Zona 31: Calle los Zapotes y los Tumbos.																														
Zona 11: Calle Los Poetas.	Zona 32: Av. Chinchaysuyo.																														
Zona 12: Calle Juan Seoane.	Zona 33: Av. Grau.																														
Zona 13: Francisco de Orellana.	Zona 34: Calle Prol. Pacasmayo.																														
Zona 14: Calle Independencia.	Zona 35: Prol. Las Américas.																														
Zona 15: Carretera Pomalca.	Zona 36: Urb. Los Parques.																														

Zona 16: Calle Leoncio Prado.	Zona 37: Jr. Cajamarca.
Zona 17: Eugenio Moya.	Zona 38: Calle el Naranjal.
Zona 18: Calle San Martín y Lora y Cordero.	Zona 39: Cementerio.
Zona 19: Calle Piura.	Zona 40: Calle el Prado.
Zona 20: Estadio Elías Aguirre.	Zona 41: Agustín Vallejo Zavala.
Zona 21: Av. Mario Melgar.	Zona 42: PP.JJ. Cerropón.

Puntos de Muestreo del Distrito de J.L.O

Zona 1: Av. Tacna.	Zona 13: Calle Los Álamos.
Zona 2: Av. Perú.	Zona 14: Calle Huáscar.
Zona 3: Av. Chiclayo.	Zona 15: Calle Incanato.
Zona 4: Av. San Martín.	Zona 16: Calle América.
Zona 5: Jirón La Juanita.	Zona 17: Nicolás de Ayllon.
Zona 6: Av. Túpac Amaru.	Zona 18: Av. El Dorado.
Zona 7: Av. Villa Hermosa.	Zona 19: Av. Venezuela.
Zona 8: Calle Los Paiques.	Zona 20: Jirón Colombia.
Zona 9: Av. 27 de julio.	Zona 21: Av. Mariano Cornejo.
Zona 10: Av. Atusparia.	Zona 22: Jirón Raymondi.
Zona 11: Calle Arequipa.	Zona 23: Prol. Progreso.
Zona 12: Calle Carolina.	

Puntos de Muestreo del Distrito de La Victoria.

Puntos de Muestreo del Distrito La Victoria	
Zona 1: Prol. Ama Sua.	Zona 6: Av. Inti Raymi.
Zona 2: Av. Coricancha.	Zona 7: Av. Antonio Raymondi.
Zona 3: Calle Rodrigo de Triana.	Zona 8: Av. Macchu Picchu.
Zona 4: Av. Los Tambos.	Zona 9: HuaynaCápac.
Zona 5: Fraternidad.	

En los distritos de Lambayeque, Morrope, Olmos, Ferreñafe y Pueblo Nuevo se utilizó un muestreo aleatorio, solo se aplicó el cuestionario en la zona urbana.

	Unidad Secundaria de Muestreo (USM): Salto sistemático con inicio aleatorio, el recorrido de la manzana se realizó en el sentido de las agujas del reloj. En caso de rechazo, viviendas desocupadas, miembros del hogar ausente, u otros impedimentos para realizar la encuesta, la vivienda seleccionada se reemplazó por la continua siguiente.
12. Fecha de realización del trabajo de campo	04,05,06,07,08 de Setiembre del 2015
13. Página web	www.prospectivasac.com