



**ESTUDIO DE OPINIÓN PÚBLICA PARA EVALUAR LA INTENCIÓN
DE VOTO PARA LAS ELECCIONES 2016: PRESIDENTE DEL PERÚ,
CONGRESISTAS Y PARLAMENTO ANDINO EN LA REGIÓN
LAMBAYEQUE.**

Chiclayo, Abril 2016

INTRODUCCION

La Consultora PROSPECTIVA SAC, presenta el informe del Estudio de Opinión Pública Para Evaluar la Intención de voto para las Elecciones 2016: Presidente del Perú, Congresistas y Parlamento Andino en la Región Lambayeque.

Las elecciones Presidenciales, Congresales 2016 en el Perú se aproximan, es por eso de contar con una información actual y precisa de la opinión y aceptación de los electores frente a qué agrupaciones políticas y candidatos está pensando votar para Presidente de la Republica y Congresistas para el Departamento de Lambayeque.

En la actualidad, en la toma de decisiones para la participación de los Partidos Políticos, Movimientos y Alianzas, Candidatos en las Elecciones Presidenciales, Congresales, en la carrera por llegar a la Presidencia y Congreso de la República, este informe ayudara a tener una visión objetiva del proceso electoral y de sus contrincantes, así como la percepción de los ciudadanos de la Región Lambayeque y el nivel de aprobación de las autoridades electas.

CONTENIDO DEL INFORME

Según el Artículo 23 el contenido del informe está compuesto por:

1. Fecha de realización, ejecución y publicación de la encuesta:

- a. La encuesta se realizó los días 27, 28, 29, 30 y 31 de Marzo del presente año.
- b. La presente encuesta fue publicada el 01 de Abril del presente año, los resultados fueron publicados en el canal televisivo “Canal 41 – TLN” y en la página web [“www.prospectivasac.com](http://www.prospectivasac.com), facebook: [consultorapropectivasac.@gmail.com](mailto:consultorapropectivasac@gmail.com), ”
- c. Se pone a disposición el correo electrónico de la consultora PROSPECTIVA SAC (consultorapropectivasac@gmail.com) para desarrollar cualquier consulta que genere esta publicación.

2. Detalle de las etapas de la encuesta:

➤ **Objetivos del estudio**

Conocer la intención de voto para Presidente y Congresistas de la República en las provincias de Chiclayo, Ferreñafe y Lambayeque.

Objetivos específicos

- Conocer la intención de voto para la Presidente de la República.
- Conocer la intención de voto para el Congreso de la República en la Región Lambayeque.

➤ **Ámbito**

El ámbito de estudio fueron la Provincia de Chiclayo de la cual sólo se tomó los distritos de: Chiclayo, Monsefú, Pimentel, José Leonardo Ortiz, La Victoria, Pátapo, Pomalca y Tumán; Provincia de Lambayeque: Lambayeque, Jayanca, Mochumí, Mórrope, Motupe, Olmos y Túcume; Ferreñafe: Ferreñafe y Pueblo Nuevo.

➤ **Población Objetivo**

La población objetivo estuvo conformada por (421527) votantes entre hombres y mujeres mayores o iguales a 18 años, que figuran en el padrón electoral de los siguientes distritos:

Provincia de Chiclayo: Distrito de Chiclayo, Monsefú, Pimentel, José Leonardo Ortiz, La Victoria, Pátapo, Pomalca y Tumán.

Provincia de Ferreñafe: Ferreñafe y Pueblo Nuevo.

Provincia de Lambayeque: Lambayeque, Jayanca, Mochumí, Mórrope, Motupe, Olmos y Túcume

Fuente: RENIEC, al 30 de Junio del 2015

http://www.reniec.gob.pe/portal/html/estadistica/anexo01/GG_Index.html

➤ **Marco Muestral**

El marco muestral está basado en la cartografía que utiliza el INEI, para sus diferentes estudios de investigación en los distritos de Chiclayo, Monsefú, Pimentel, José Leonardo Ortiz, La Victoria, Pátapo, Pomalca, Tumán, Ferreñafe, Pueblo Nuevo, Lambayeque, Jayanca, Mochumí, Mórrope, Motupe, Olmos y Túcume

El marco muestral está conformado por una lista de áreas geográficas que el INEI llama “conglomerados”. Cada área geográfica tiene límites perfectamente definidos en el terreno y en la cartografía.

Asimismo cada centro poblado urbano está dividido en zonas censales. Con la cartografía correspondiente a los planos urbanos de los distritos de Lambayeque del año 2014 (INEI) en Lambayeque, nosotros elaboramos una subdivisión de cada zona censal, la cual está comprendida por 4 ó 5 secciones, que tienen un promedio de 150 viviendas. Estas secciones pasan a conformar el marco muestral denominándose zonas de trabajo urbanas.

.

➤ **Tamaño de la Población Objeto del Estudio**

La población objeto del estudio será los ciudadanos (hombres y mujeres) que se encuentren inscritos en el padrón electoral. La edad de dichos ciudadanos se tomó de forma aleatoria, al igual que su nivel socio económico como se detalla en el siguiente cuadro.

CUADRO N°01:

DISTRIBUCIÓN DE LA POBLACIÓN ELECTORAL SEGÚN SU SEXO Y EDAD

PROVINCIA	DISTRITO	Total	%	Hombre	%	Mujer	%	Menores de 30 años	%	De 30 a 44 años	%	De 45 a 64 años	%	65 años a más	%
CHICLAYO	Chiclayo	238,441	0,327	112,448	0,319	125,993	0,335	67,588	0,302	72,143	0,320	67,921	0,347	30,789	0,368
	Monsefú	25,459	0,035	12,033	0,034	13,426	0,036	7,906	0,035	7,675	0,034	6,955	0,036	2,923	0,035
	Pimentel	18,547	0,025	8,936	0,025	9,611	0,026	5,789	0,026	5,454	0,024	5,186	0,026	2,118	0,025
	San Leonardo	124,977	0,171	61,317	0,174	63,660	0,169	41,812	0,187	41,177	0,183	30,719	0,157	11,269	0,135
	La Victoria	61,108	0,084	29,756	0,084	31,352	0,083	19,531	0,087	20,085	0,089	15,332	0,078	6,160	0,074
	Patapo	15,579	0,021	7,638	0,022	7,941	0,021	4,260	0,019	4,854	0,022	4,480	0,023	1,985	0,024
	Pomalca	18,102	0,025	8,827	0,025	9,275	0,025	4,966	0,022	5,355	0,024	5,378	0,027	2,403	0,029
	Tumán	21,277	0,029	10,306	0,029	10,971	0,029	5,751	0,026	6,407	0,028	6,575	0,034	2,544	0,030
FERREÑAFE	Ferreñafe	27,092	0,037	13,097	0,037	13,995	0,037	7,805	0,035	7,746	0,034	7,802	0,040	3,739	0,045
	Pueblo Nuevo	9,679	0,013	4,748	0,013	4,931	0,013	3,004	0,013	3,107	0,014	2,587	0,013	981	0,012
LAMBAYEQUE	Lambayeque	50,720	0,070	24,800	0,070	25,920	0,069	16,659	0,074	15,678	0,070	13,393	0,068	4,990	0,060
	Jayanca	11,162	0,015	5,531	0,016	5,631	0,015	3,491	0,016	3,271	0,015	2,881	0,015	1,519	0,018
	Mochumi	13,629	0,019	6,820	0,019	6,809	0,018	4,199	0,019	4,148	0,018	3,587	0,018	1,695	0,020
	Morope	28,536	0,039	14,188	0,040	14,348	0,038	10,360	0,046	9,034	0,040	6,445	0,033	2,697	0,032
	Motupe	18,588	0,025	9,311	0,026	9,277	0,025	5,725	0,026	5,440	0,024	4,954	0,025	2,469	0,029
	Olmos	29,178	0,040	14,929	0,042	14,249	0,038	9,462	0,042	8,817	0,039	7,419	0,038	3,480	0,042
	Túcume	16,947	0,023	8,368	0,024	8,579	0,023	5,757	0,026	5,048	0,022	4,194	0,021	1,948	0,023
TOTAL		729,021		353,053		375,968		224,065		225,439		195,808		83,709	

Fuente: RENIEC, el padrón electoral

http://www.reniec.gob.pe/portal/html/estadistica/anexo01/GG_Index.html

➤ **Tamaño de la Muestra**

El tamaño de la muestra está dado por:

$$n = Z_{\alpha}^2 \frac{N * p * q}{e^2(N - 1) + Z_{\alpha}^2 * p * q}$$

n=Muestra

Z^2 = Nivel de confianza al 95% = 1.96

p= Probabilidad de ocurrencia con éxito 0.5

q= Probabilidad de ocurrencia con fracaso 0.5

e= Grado de error de 0.033

N= Universo o población= 421527

La muestra fue distribuida entre los tres distritos antes mencionados con mayor población de la provincia de Chiclayo del Departamento de Lambayeque; ésta estimación es de 1223 entrevistados registrados en el padrón de la RENIEC con un nivel de representatividad del 95% y se distribuyen de la siguiente manera:

CUADRO N°02:

DISTRIBUCION DE LA MUESTRA POR DISTRITO, SEXO Y EDAD

PROVINCIA	DISTRITO	Muestra	Hombre	Mujer	Menores de 30 años	De 30 a 44 años	De 45 a 64 años	65 años a más
C H I C L A Y O	Chiclayo	400	189	211	113	121	114	52
	Monsefú	43	20	23	13	13	12	5
	Pimentel	31	15	16	10	9	9	4
	José Leonardo Ortiz	210	103	107	70	69	52	19
	La Victoria	103	50	53	33	34	26	10
	Patapo	26	13	13	7	8	7	3
	Pomalca	30	15	15	8	9	9	4
	Tumán	36	17	19	10	11	11	4
FERREÑAFE	Ferreñafe	45	22	23	13	13	13	6
	Pueblo Nuevo	16	8	8	5	5	4	2
L A M B A Y E Q U E	Lambayeque	85	42	43	28	26	22	8
	Jayanca	19	9	10	6	6	5	3
	Mochumi	23	12	11	7	7	6	3
	Morrope	48	24	24	17	15	11	5
	Motupe	31	16	15	10	9	8	4
	Olmos	49	25	24	16	15	12	6
	Túcume	28	14	14	10	8	7	3
TOTAL		1223	592	631	376	378	328	140

➤ **Ponderaciones de la muestra**

La muestra es auto ponderada en 17 distritos distribuidos en las Provincias de la Región Lambayeque.

➤ **Tipo de muestreo**

El sistema de muestreo aplicado es semi-probabilístico, polietápico y estratificado.

Es semi-probabilístico porque todas las unidades de muestreo, a excepción de la última que al no contar con un listado de personas, tiene una probabilidad conocida y diferente de cero de ser seleccionada.

Es polietápico porque la selección de las unidades de muestreo se realiza en más de una etapa.

➤ **Puntos de muestreo**

Unidad Primaria De Muestreo (UPM): Se seleccionó por computadora las manzanas que han sido codificadas por el INEI. De antemano se determinó la distribución de manzanas a seleccionar por zonas en las ciudades.

En cada manzana o unidad de muestreo primaria se aplicaron 4 encuestas.

Las zonas seleccionadas por Distrito fueron:

Cuadro N° 03: Puntos de Muestreo del Distrito de Chiclayo

• Zona 1: Psj. San Lucas y Av. El Triunfo.	• Zona 22: Calle Cruz de la Esperanza.
• Zona 2: Calle San Félix.	• Zona 23: Av. Zarumilla.
• Zona 3: Calle San Martín.	• Zona 24: Calle Patazca.
• Zona 4: Prol. Calle Progreso.	• Zona 25: Av. Elvira García y García.
• Zona 5: Av. Los Tréboles.	• Zona 26: Calle Teresa G. de Fanningy Higuera.
• Zona 6: Calle Demetrio Coral.	• Zona 27: Calle Francisco Cabrera y Av. Luis Gonzales.
• Zona 7: Calle Los Almendros.	• Zona 28: Av. Gral. Arenales.
• Zona 8: Calle Juan Fanning	• Zona 29: Parque 7 de

y Calle Leticia.	enero.
• Zona 9: Avenida Jorge Chávez.	• Zona 30: Av. Junín y Av. Luis Gonzales.
• Zona 10: Nicolás de Piérola.	• Zona 31: Calle los Zapotes y los Tumbos.
• Zona 11: Calle Los Poetas.	• Zona 32: Av. Chinchaysuyo.
• Zona 12: Calle Juan Seoane.	• Zona 33: Av. Grau.
• Zona 13: Francisco de Orellana.	• Zona 34: Calle Prol. Pacasmayo.
• Zona 14: Calle Independencia.	• Zona 35: Prol. Las Américas.
• Zona 15: Carretera Pomalca.	• Zona 36: Urb. Los Parques.
• Zona 16: Calle Leoncio Prado.	• Zona 37: Jr. Cajamarca.
• Zona 17: Eugenio Moya.	• Zona 38: Calle el Naranjal.
• Zona 18: Calle San Martín y Lora y Cordero.	• Zona 39: Cementerio.
• Zona 19: Calle Piura.	• Zona 40: Calle el Prado.
• Zona 20: Estadio Elías Aguirre.	• Zona 41: Agustín Vallejo Zavala.
• Zona 21: Av. Mario Melgar.	• Zona 42: PP.JJ. Cerropón.

Cuadro N° 04: Puntos de Muestreo del Distrito de J.L.O

• Zona 1: Av. Tacna.	• Zona 13: Calle Los Álamos.
• Zona 2: Av. Perú.	• Zona 14: Calle Huáscar.
• Zona 3: Av. Chiclayo.	• Zona 15: Calle Incanato.
• Zona 4: Av. San Martín.	• Zona 16: Calle América.
• Zona 5: Jirón La Juanita.	• Zona 17: Nicolás de Ayllon.
• Zona 6: Av. Túpac Amaru.	• Zona 18: Av. El Dorado.
• Zona 7: Av. Villa Hermosa.	• Zona 19: Av. Venezuela.
• Zona 8: Calle Los Paiques.	• Zona 20: Jirón Colombia.
• Zona 9: Av. 27 de julio.	• Zona 21: Av. Mariano Cornejo.
• Zona 10: Av. Atusparia.	• Zona 22: Jirón Raymondi.
• Zona 11: Calle Arequipa.	• Zona 23: Prol. Progreso.
• Zona 12: Calle Carolina.	

Cuadro N° 05: Puntos de Muestreo del Distrito de La Victoria.

Puntos de Muestreo del Distrito La Victoria	
• Zona 1: Prol. Ama Sua.	• Zona 6: Av. Inti Raymi.
• Zona 2: Av. Coricancha.	• Zona 7: Av. Antonio Raymondi.
• Zona 3: Calle Rodrigo de Triana.	• Zona 8: Av. Macchu Picchu.
• Zona 4: Av. Los Tambos.	• Zona 9: Huayna Cápac.
• Zona 5: Fraternidad.	

En los distritos de Lambayeque, Morrope, Mochumi, Jayanca, Motupe, Tucume, Olmos, Ferreñafe, Pueblo Nuevo, Pimentel, Monsefu, Patapo, Pomalca y Tuman se utilizó un muestreo aleatorio, solo se aplicó el cuestionario en la zona urbana.

Unidad Secundaria de Muestreo (USM): Salto sistemático con inicio aleatorio, el recorrido de la manzana se realizó en el sentido de las agujas del reloj. En caso de rechazo, viviendas desocupadas, miembros del hogar ausente, u otros impedimentos para realizar la encuesta, la vivienda seleccionada se reemplazó por la continua siguiente.

Etapas	Unidad de muestreo	Tipo de selección de la unidad de muestreo
1	Zonas ₁	Probabilístico. Sistemático con inicio aleatorio de manzana, probabilidad de selección proporcional al tamaño (vivienda)
2	Vivienda ₂	Probabilístico. Sistemático con inicio aleatorio

1.-La zona es una subdivisión del distrito definida por el INEI y corresponde a un conglomerado de aproximadamente 40 manzanas.

2.-Para la manzana de inicio (seleccionada aleatoriamente) se define al azar la esquina de inicio, el sentido de recorrido y el salto para la selección de la primera vivienda. En caso de rechazo, vivienda desocupada o persona ausente, se selecciona la siguiente vivienda. Luego de la encuesta efectiva: salto 3 viviendas,

en caso de recorrer toda la manzana y no haber completado la cuota, se dirige a la siguiente manzana, según numeración que especifica en la hoja de ruta.

Planos utilizados en el la designación de la muestra.

➤ **Cuestionario**

➤ Trabajo de campo

El trabajo de campo se desarrolló los días 27, 28, 29, 30 y 31 de Marzo del 2016.

Distritos de la Provincia de Chiclayo (Zona Urbana).

- ✓ Chiclayo
- ✓ Monsefú
- ✓ Pimentel
- ✓ José Leonardo Ortiz
- ✓ La Victoria
- ✓ Pátapo
- ✓ Pomalca
- ✓ Tumán

Distritos de la Provincia de Ferreñafe

- ✓ Ferreñafe
- ✓ Pueblo Nuevo

Distritos de la Provincia de Lambayeque

- ✓ Lambayeque
- ✓ Jayanca
- ✓ Mochumí
- ✓ Mórrope
- ✓ Motupe
- ✓ Olmos
- ✓ Túcume

Fecha de trabajo de gabinete.

Trabajo de Gabinete 27 al 31 de Marzo del 2016.

Trabajo de Campo y procesamiento de datos:

a.- El trabajo de campo realizado empieza una vez que ingresa la ficha técnica u orden de servicio interno, esta orden de servicio contiene todas las características del estudio, una vez confirmado los tiempos y materiales, se procede a, reclutar al

personal y capacitarlo, para este trabajo se requirieron 10 encuestadores, este es el primer paso para la selección del personal idóneo que por lo general son estudiantes de los últimos ciclos y egresados de la Escuela profesional de estadística de la Universidad Nacional Pedro Ruiz Gallo de Lambayeque. Es fundamental mantener todos los recursos a utilizarse, los materiales, utilizados por los encuestadores, supervisores y coordinadores para tener todo el material listo para su clasificación.

El control de cuotas y revisión de encuestas: aquí se ve el resultado del trabajo es decir es el primer paso, aquí se ve el trabajo realizado, para mantener la calidad de nuestro avance. Finalmente en este trabajo no se ha reportado ningún tipo de evento que este fuera de contexto y que se pueda reportar.

b.- Una vez que tenemos el reporte del trabajo de campo, el área de codificación aplica las técnicas de codificación y crítica para observar las encuestas.

Revisión y Tabulación de Encuestas: Mediante cuadernos de control se verifica la cantidad y características de la encuesta, así como la revisión de cada encuesta en forma parcial, se revisa que la encuesta este completa llena y que guarde el mismo formato que el resto.

Edición y codificación. En este punto se aplicaran técnicas de crítica y codificación, mediante estas técnicas se codifica cada encuesta alternando con la revisión de todas las preguntas del cuestionario, teniendo como resultado encuestas codificadas y revisadas con sus respectivas hojas de código. Mediante estas técnicas se ha logrado concretar de forma dinámica la crítica de encuestas dentro de la codificación de las mismas. Es por eso que se capacitó al personal para encontrar en ellas la menos cantidad de subsanaciones y poder realizar un mejor trabajo como futuros estadísticos.

Supervisión y control de calidad

El presente estudio conto con 5 supervisores cuya función fue la de revisar el 35% de encuestas por encuestador.

PROCESAMIENTO DE DATOS

El procesamiento de los datos se realizó en el software estadístico SPSS ver 22, las categorías de las preguntas fueron codificadas con números enteros, lo que permitió agilizar el ingreso de datos y realizar el control de calidad de la base de datos para su respectivo procesamiento.

➤ Resultados

TABLA N° 01

INTENCION DE VOTO PARA PRESIDENTE DE LA REPUBLICA

AGRUPACION ES POLITICAS	Departamento Lambayeque	Provincia			Sexo		Edad			
		Chiclayo	Lambayeque	Ferreñafe	Masculino	Femenino	Menores a 30 años	30 a 44 años	45 a 64 años	65 a mas años
Fuerza Popular	34.9%	35.4%	33.2%	36.1%	32.7%	37.6%	34.2%	36.0%	35.8%	24.5%
Peruanos por el kambio	12.8%	15.1%	4.6%	18.0%	11.9%	14.0%	15.4%	14.2%	8.8%	10.2%
Frente Amplio	12.7%	12.5%	12.7%	14.8%	13.1%	12.2%	13.3%	13.0%	11.4%	14.3%
Acción Popular	10.1%	9.3%	12.7%	8.2%	11.9%	7.8%	8.8%	9.2%	12.2%	12.2%
Alianza Popular	8.3%	7.4%	11.7%	6.6%	8.5%	8.2%	6.4%	8.1%	10.2%	12.2%
Perú Posible	2.0%	2.5%	1.1%	0.0%	2.2%	1.8%	2.4%	1.8%	2.0%	2.0%
Democracia Directa	.5%	.5%	.7%	0.0%	.6%	.4%	.8%	.4%	.3%	0.0%
Frente Esperanza	.3%	.5%	0.0%	0.0%	.4%	.2%	.3%	.7%	0.0%	0.0%
Alianza Solidaridad	.3%	.3%	.4%	0.0%	.4%	.2%	.3%	.2%	.6%	0.0%
Nacional-UPP	.2%	.3%	0.0%	0.0%	0.0%	.5%	.8%	0.0%	0.0%	0.0%
Peru Libertario	.2%	.3%	0.0%	0.0%	0.0%	.5%	.8%	0.0%	0.0%	0.0%
Partido Humanista	.2%	.3%	0.0%	0.0%	.3%	.2%	.3%	.4%	0.0%	0.0%
Peruano Peru Nacion	.1%	0.0%	.4%	0.0%	0.0%	.2%	0.0%	.2%	0.0%	0.0%
En blanco	10.0%	11.4%	7.4%	1.6%	9.4%	10.7%	9.3%	10.1%	9.7%	16.3%
Viciado	7.4%	4.4%	15.2%	14.8%	8.5%	6.2%	8.0%	5.6%	9.1%	8.2%
Total	100.0%	100.0%	100.0%	100.0%	100.0%	100.0%	100.0%	100.0%	100.0%	100.0%

GRÁFICO N°01

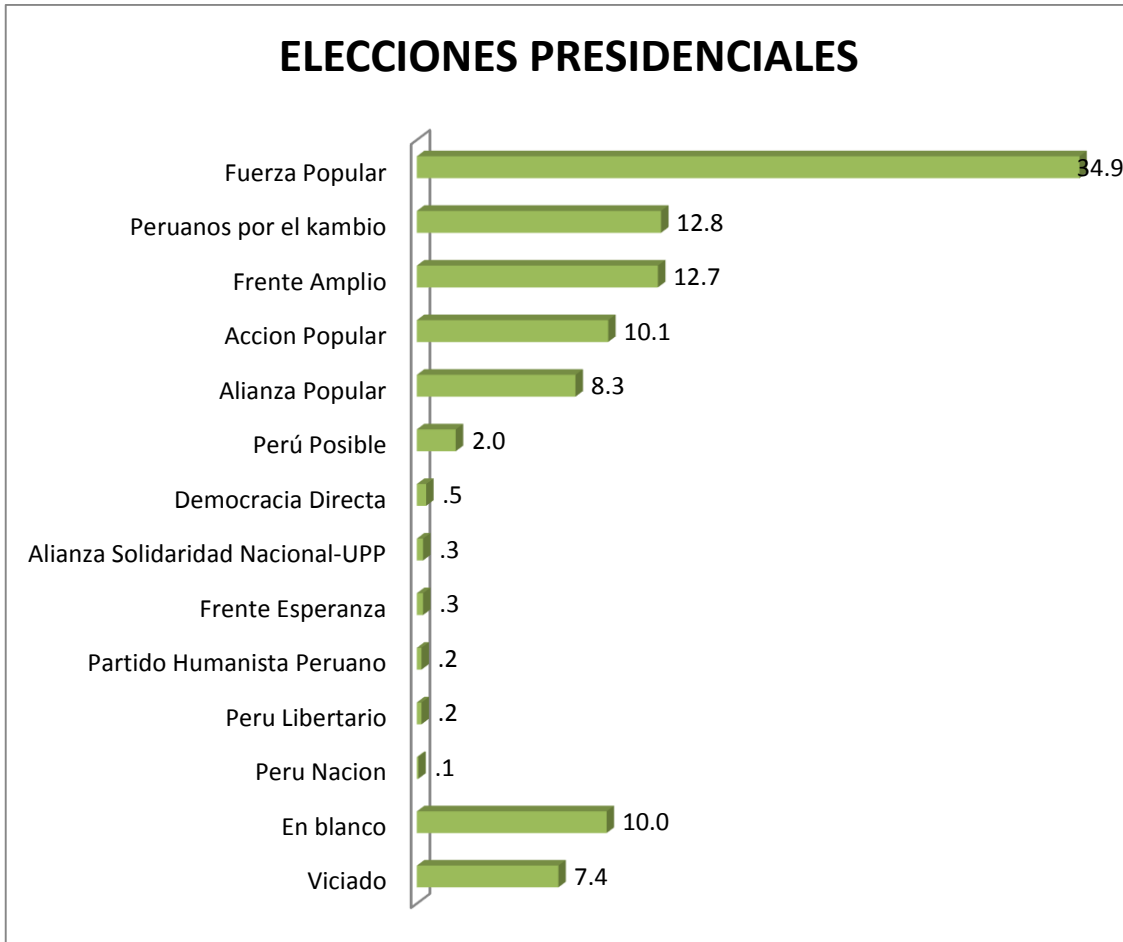


TABLA N° 02:

INTENCION DE VOTO PARA CONGRESO DE LA REPUBLICA

AGRUPACIONES POLITICAS	Departamento Lambayeque	Provincia			Sexo		Edad			
		Chiclayo	Lambayeque	Ferreñafe	Masculino	Femenino	Menores a 30 años	30 a 44 años	45 a 64 años	65 a mas años
Fuerza Popular	28.9%	30.3%	24.4%	29.5%	26.5%	31.8%	28.1%	28.3%	31.3%	22.4%
Peruanos por el Kambio	9.5%	12.1%	1.8%	8.2%	8.5%	10.7%	11.4%	10.1%	7.1%	6.1%
Frente Amplio	8.7%	9.2%	7.8%	4.9%	9.4%	7.8%	9.3%	7.6%	9.4%	8.2%
Alianza Popular	8.5%	8.4%	9.9%	3.3%	8.3%	8.7%	7.7%	8.8%	8.5%	12.2%
Alianza para el progreso del Perú	8.4%	6.8%	12.7%	11.5%	9.5%	7.1%	8.5%	8.5%	9.1%	2.0%
Accion Popular	7.0%	6.4%	9.2%	6.6%	8.2%	5.6%	4.8%	6.7%	9.4%	10.2%
Peru Posible	1.5%	1.9%	.4%	0.0%	1.6%	1.3%	1.6%	1.6%	1.1%	2.0%
Alianza Solidaridad Nacional	.9%	.5%	2.1%	1.6%	1.3%	.4%	.8%	1.3%	.6%	0.0%
Frente Esperanza	.7%	.3%	2.1%	0.0%	.7%	.7%	0.0%	.9%	1.1%	2.0%
Partido Humanista Peruano	.7%	.8%	.4%	0.0%	.6%	.7%	1.1%	.9%	0.0%	0.0%
Peru Patria Segura	.2%	.2%	0.0%	0.0%	.3%	0.0%	.3%	0.0%	.3%	0.0%
Democracia Directa	.2%	.3%	0.0%	0.0%	.3%	.2%	.3%	.2%	.3%	0.0%
Perú Libertario	.1%	.1%	0.0%	0.0%	0.0%	.2%	.3%	0.0%	0.0%	0.0%
Perú Nación	.1%	0.0%	.4%	0.0%	0.0%	.2%	0.0%	.2%	0.0%	0.0%
En blanco	17.8%	19.3%	15.2%	8.2%	16.2%	19.8%	18.3%	20.0%	13.9%	22.4%
Viciado	6.9%	3.3%	13.8%	26.2%	8.5%	4.9%	7.7%	4.7%	8.0%	12.2%
Total	100.0%	100.0%	100.0%	100.0%	100.0%	100.0%	100.0%	100%	100%	100.0%

GRAFICO N°02

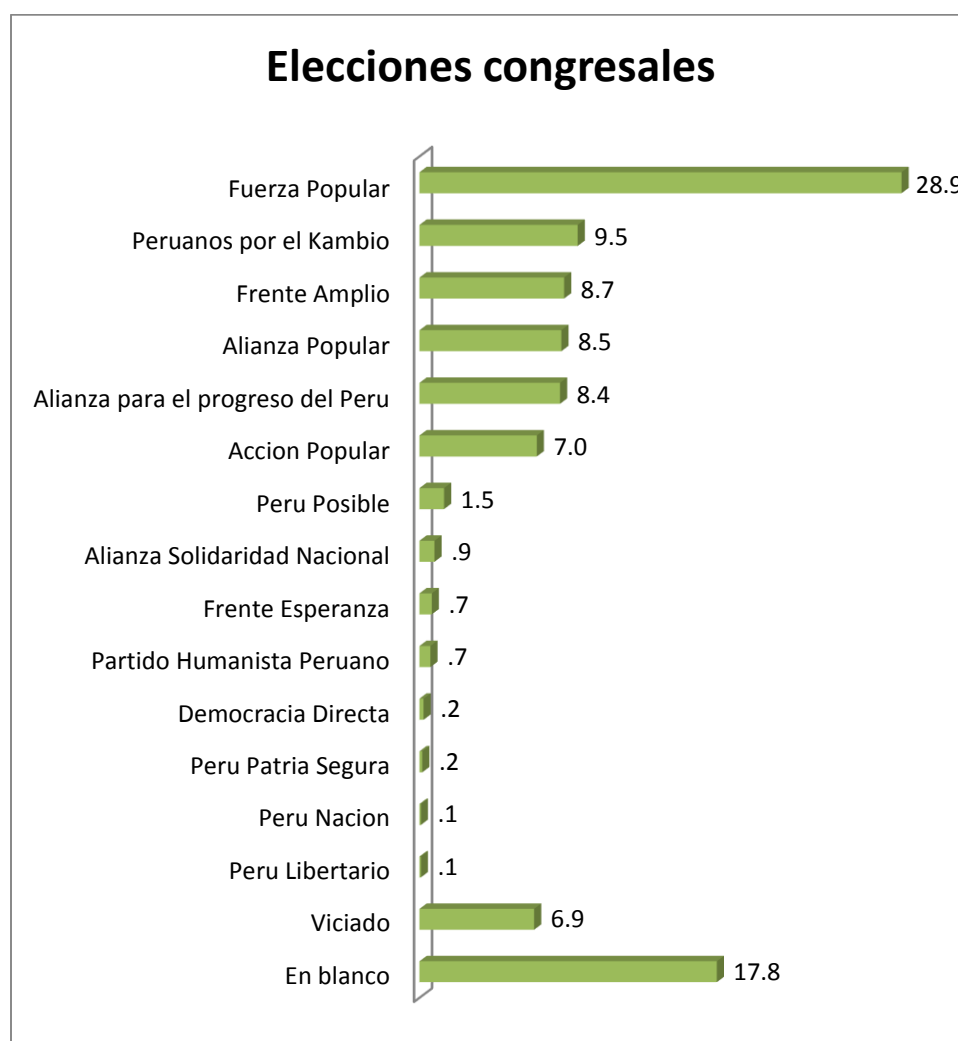


TABLA N° 03:

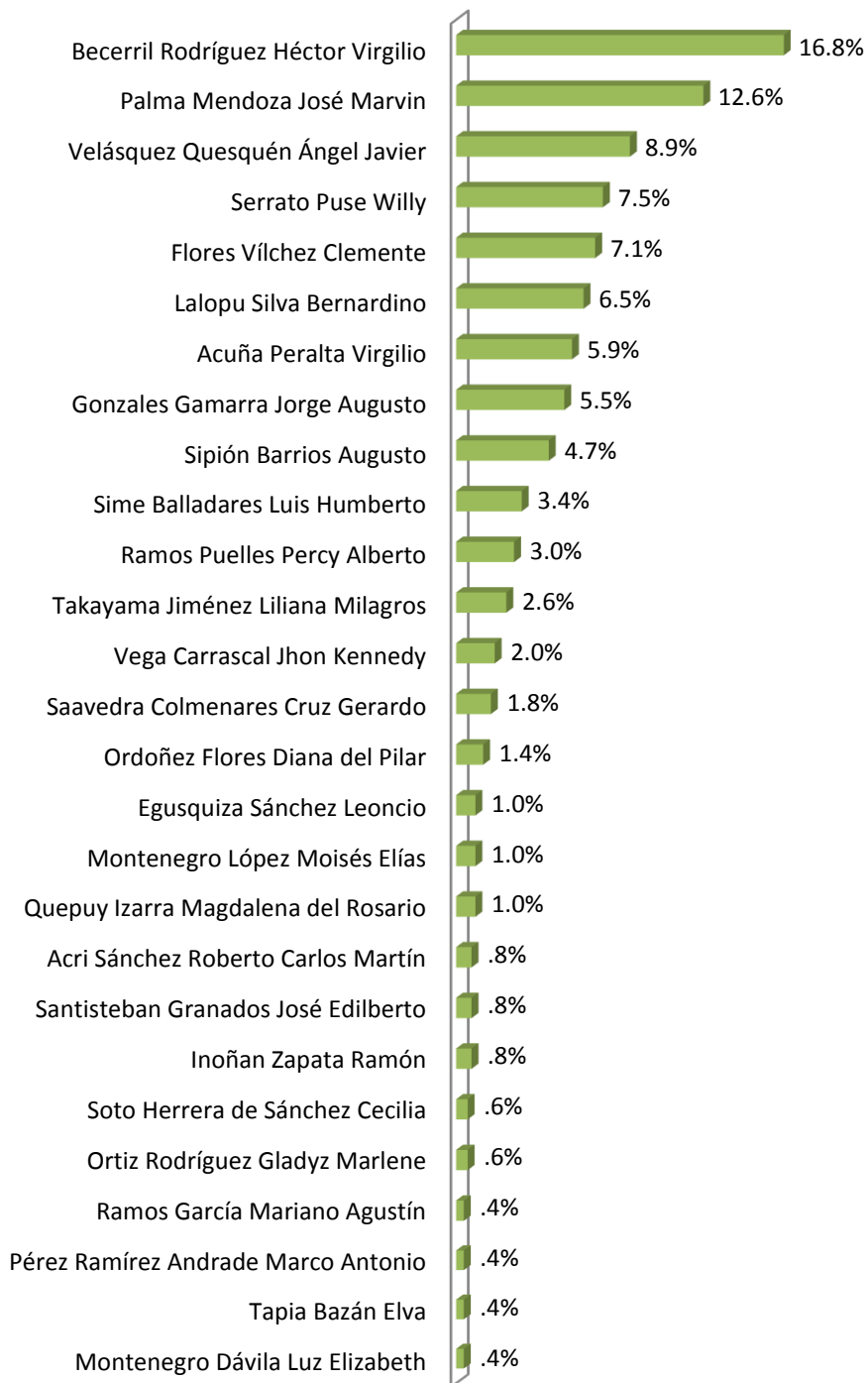
INTENCION DE VOTO PARA CONGRESO DE LA REPUBLICA

CANDIDATOS CONGRESALES	Departamento Lambayeque	Provincia			Sexo		Edad			
		Chiclayo	Lambayeque	Ferreñafe	Masculino	Femenino	Menores a 30 años	30 a 44 años	45 a 64 años	65 a mas años
Becerril Rodríguez Héctor Virgilio	16.7%	18.8%	15.2%	11.1%	17.4%	18.2%	19.0%	19.7%	16.1%	4.8%
Palma Mendoza José Marvin Velásquez	12.6%	12.4%	11.4%	44.4%	13.1%	13.8%	15.7%	12.2%	12.8%	14.3%
Quesquén Ángel Javier	8.9%	11.5%	3.8%	0.0%	7.4%	12.7%	9.9%	8.5%	8.7%	19.0%
Serrato Puse Willy	7.5%	3.1%	24.8%	5.6%	9.4%	5.5%	8.3%	8.5%	7.4%	4.8%
Flores Vílchez Clemente	7.1%	9.3%	1.9%	5.6%	6.4%	9.4%	10.7%	6.4%	6.0%	9.5%
Lalopu Silva Bernardino	6.5%	7.9%	2.9%	11.1%	8.1%	5.0%	5.8%	8.5%	5.4%	9.5%
Acuña Peralta Virgilio	5.9%	6.7%	2.9%	16.7%	6.4%	6.1%	4.1%	7.4%	6.7%	4.8%
Gonzales Gamarra Jorge Augusto	5.5%	6.2%	4.8%	5.6%	5.7%	6.1%	5.0%	4.8%	8.1%	4.8%
Sipión Barrios Augusto	4.7%	6.5%	0.0%	5.6%	5.0%	5.0%	4.1%	6.4%	4.0%	4.8%
Sime Balladares Luis Humberto	3.3%	2.0%	7.6%	11.1%	4.0%	2.8%	2.5%	1.1%	6.7%	9.5%
Ramos Puelles Percy Alberto	3.0%	2.0%	6.7%	5.6%	2.7%	3.9%	2.5%	3.2%	3.4%	4.8%
Takayama Jiménez Liliana Milagros	2.6%	2.8%	2.9%	0.0%	2.3%	3.3%	1.7%	2.1%	4.0%	4.8%
Vega Carrascal Jhon Kennedy Saavedra	2.0%	2.0%	1.9%	5.6%	2.7%	1.1%	3.3%	1.6%	2.0%	0.0%
Colmenares Cruz Gerardo	1.8%	2.5%	0.0%	0.0%	1.3%	2.8%	2.5%	2.1%	1.3%	0.0%
Ordoñez Flores Diana del Pilar	1.4%	2.0%	0.0%	0.0%	1.7%	1.1%	1.7%	1.6%	1.3%	0.0%
Quepuy Izarra Magdalena del Rosario	1.0%	1.4%	0.0%	0.0%	.7%	1.7%	0.0%	1.6%	1.3%	0.0%
Montenegro López Moisés Elías	1.0%	.8%	1.9%	0.0%	.7%	1.7%	1.7%	.5%	1.3%	0.0%
Inoñan Zapata Ramón	.8%	0.0%	3.8%	0.0%	.7%	1.1%	0.0%	.5%	1.3%	4.8%
Egusquiza Sánchez Leoncio	1.0%	1.4%	0.0%	0.0%	1.7%	0.0%	0.0%	1.6%	1.3%	0.0%
Santisteban Granados José Edilberto	.8%	.3%	2.9%	0.0%	1.3%	0.0%	0.0%	1.1%	1.3%	0.0%
Acri Sánchez Roberto Carlos Martín	.8%	.8%	1.0%	0.0%	1.0%	.6%	0.0%	1.6%	.7%	0.0%
Ortiz Rodríguez Gladyz Marlene	.6%	.8%	0.0%	0.0%	.3%	1.1%	1.7%	0.0%	.7%	0.0%

Soto Herrera de Sánchez Cecilia Montenegro	.6%	.8%	0.0%	0.0%	1.0%	0.0%	.8%	1.1%	0.0%	0.0%
Dávila Luz Elizabeth	.4%	.3%	1.0%	0.0%	.7%	0.0%	0.0%	.5%	.7%	0.0%
Tapia Bazán Elva	.4%	0.0%	1.9%	0.0%	.7%	0.0%	0.0%	0.0%	.7%	4.8%
Pérez Ramírez Andrade Marco Antonio	.4%	.6%	0.0%	0.0%	.7%	0.0%	0.0%	1.1%	0.0%	0.0%
Ramos García Mariano Agustín	.4%	.3%	1.0%	0.0%	.7%	0.0%	.8%	.5%	0.0%	0.0%
Flores Leyva María Griselda	.2%	.3%	0.0%	0.0%	.3%	0.0%	0.0%	.5%	0.0%	0.0%
Chung Saavedra Ley Min	.2%	0.0%	1.0%	0.0%	.3%	0.0%	0.0%	0.0%	.7%	0.0%
Giestas Paz Teófilo Elki	.2%	0.0%	1.0%	0.0%	0.0%	.6%	0.0%	.5%	0.0%	0.0%
Nevado Campos Luis Antonio	.2%	0.0%	1.0%	0.0%	0.0%	.6%	0.0%	.5%	0.0%	0.0%
Cornejo Chinguel Juan Noé	.2%	.3%	0.0%	0.0%	.3%	0.0%	.8%	0.0%	0.0%	0.0%
Aragón Ruiz Sandra Noelly	.2%	0.0%	0.0%	5.6%	.3%	0.0%	0.0%	.5%	0.0%	0.0%
Rubio Monteza José Rosell	.2%	.3%	0.0%	0.0%	.3%	0.0%	0.0%	0.0%	.7%	0.0%
Cortez Vigo José Miguel Ángel	.2%	.3%	0.0%	0.0%	.3%	0.0%	0.0%	.5%	0.0%	0.0%
Cubas Vásquez Vanessa Yanina Torres	.2%	.3%	0.0%	0.0%	0.0%	.6%	0.0%	0.0%	.7%	0.0%
Hernández Gladys Amparo	.2%	.3%	0.0%	0.0%	.3%	0.0%	0.0%	.5%	0.0%	0.0%
Antón Mayanga Wilmer	.2%	0.0%	1.0%	0.0%	.3%	0.0%	0.0%	.5%	0.0%	0.0%
Bernuiy Ramírez Ana Melva	.2%	.3%	0.0%	0.0%	.3%	0.0%	.8%	0.0%	0.0%	0.0%
Bancayan Antón José Santos	.2%	.3%	0.0%	0.0%	.3%	0.0%	0.0%	0.0%	.7%	0.0%
TOTAL	100.0%	356	105	18	298	181	121	188	149	21

GRAFICO N°03

Candidatos congresales



Financiamiento: Autofinanciada.

3. Ficha Técnica

1. Nombre de la encuestadora	Consultora PROSPECTIVA SAC identificada con R.U.C. 20561264571, domiciliada en calle Teresa Fanny 421 2º piso – Chiclayo																																																																																																																																																																																																																																																																																																																																								
2. Número de partida asignada por el JNE	Consultora PROSPECTIVA SAC tiene Registro 761-2014-DCGI/JNE y partida Registral N° 296-REE/JNE																																																																																																																																																																																																																																																																																																																																								
3. Nombre de la persona natural o jurídica, institución u organización política, que contrató o financió la encuesta	Autofinanciada (Prospectiva SAC)																																																																																																																																																																																																																																																																																																																																								
4. Objetivos del estudio	Conocer la intención de voto para Presidente, Congresistas de la República y Parlamento Andino en las provincias de Chiclayo, Ferreñafe y Lambayeque.																																																																																																																																																																																																																																																																																																																																								
5. Tamaño de la población objeto del estudio	<table border="1"> <thead> <tr> <th>PROVINCIA</th> <th>DISTRITO</th> <th>Total</th> <th>%</th> <th>Hombre</th> <th>%</th> <th>Mujer</th> <th>%</th> <th>Manos de 30 años</th> <th>%</th> <th>De 30 a 44 años</th> <th>%</th> <th>De 45 a 64 años</th> <th>%</th> <th>65 años a más</th> <th>%</th> <th>65 años a más</th> <th>%</th> </tr> </thead> <tbody> <tr> <td rowspan="7">CHICLAYO</td> <td>Chiclayo</td> <td>238,441</td> <td>0.327</td> <td>112,448</td> <td>0.319</td> <td>125,993</td> <td>0.335</td> <td>67,588</td> <td>0.302</td> <td>72,143</td> <td>0.320</td> <td>67,921</td> <td>0.347</td> <td>30,769</td> <td>0.368</td> <td>30,769</td> <td>0.129</td> </tr> <tr> <td>Monsefú</td> <td>25,459</td> <td>0.035</td> <td>12,033</td> <td>0.034</td> <td>13,426</td> <td>0.036</td> <td>7,906</td> <td>0.035</td> <td>7,675</td> <td>0.034</td> <td>6,955</td> <td>0.036</td> <td>2,823</td> <td>0.035</td> <td>2,823</td> <td>0.115</td> </tr> <tr> <td>Pimentel</td> <td>18,547</td> <td>0.025</td> <td>8,936</td> <td>0.025</td> <td>9,611</td> <td>0.026</td> <td>5,789</td> <td>0.026</td> <td>5,454</td> <td>0.024</td> <td>5,186</td> <td>0.026</td> <td>2,118</td> <td>0.025</td> <td>2,118</td> <td>0.114</td> </tr> <tr> <td>José Leonardo C.</td> <td>124,377</td> <td>0.171</td> <td>61,317</td> <td>0.174</td> <td>63,660</td> <td>0.169</td> <td>41,812</td> <td>0.187</td> <td>41,177</td> <td>0.183</td> <td>30,719</td> <td>0.157</td> <td>11,269</td> <td>0.135</td> <td>11,269</td> <td>0.030</td> </tr> <tr> <td>La Victoria</td> <td>61,108</td> <td>0.084</td> <td>29,756</td> <td>0.084</td> <td>31,352</td> <td>0.083</td> <td>19,531</td> <td>0.087</td> <td>20,085</td> <td>0.089</td> <td>15,332</td> <td>0.078</td> <td>6,160</td> <td>0.074</td> <td>6,160</td> <td>0.101</td> </tr> <tr> <td>Patapo</td> <td>15,579</td> <td>0.021</td> <td>7,638</td> <td>0.022</td> <td>7,941</td> <td>0.021</td> <td>4,260</td> <td>0.019</td> <td>4,854</td> <td>0.022</td> <td>4,480</td> <td>0.023</td> <td>1,985</td> <td>0.024</td> <td>1,985</td> <td>0.127</td> </tr> <tr> <td>Pomalca</td> <td>18,102</td> <td>0.025</td> <td>8,827</td> <td>0.025</td> <td>9,275</td> <td>0.025</td> <td>4,966</td> <td>0.022</td> <td>5,355</td> <td>0.024</td> <td>5,378</td> <td>0.027</td> <td>2,403</td> <td>0.029</td> <td>2,403</td> <td>0.133</td> </tr> <tr> <td>Tumán</td> <td>21,277</td> <td>0.029</td> <td>10,306</td> <td>0.029</td> <td>10,371</td> <td>0.029</td> <td>5,751</td> <td>0.026</td> <td>6,407</td> <td>0.028</td> <td>6,575</td> <td>0.034</td> <td>2,544</td> <td>0.030</td> <td>2,544</td> <td>0.120</td> </tr> <tr> <td rowspan="2">FERREÑAFE</td> <td>Ferreñafe</td> <td>27,092</td> <td>0.037</td> <td>13,057</td> <td>0.037</td> <td>13,935</td> <td>0.037</td> <td>7,695</td> <td>0.035</td> <td>7,746</td> <td>0.034</td> <td>7,602</td> <td>0.040</td> <td>3,735</td> <td>0.045</td> <td>3,735</td> <td>0.138</td> </tr> <tr> <td>Pueblo Nuevo</td> <td>9,575</td> <td>0.013</td> <td>4,748</td> <td>0.013</td> <td>4,827</td> <td>0.013</td> <td>3,004</td> <td>0.013</td> <td>3,107</td> <td>0.014</td> <td>2,587</td> <td>0.013</td> <td>961</td> <td>0.012</td> <td>961</td> <td>0.101</td> </tr> <tr> <td rowspan="7">LAMBAYEQUE</td> <td>Lambayeque</td> <td>50,720</td> <td>0.070</td> <td>24,800</td> <td>0.070</td> <td>25,320</td> <td>0.069</td> <td>16,659</td> <td>0.074</td> <td>15,678</td> <td>0.070</td> <td>13,393</td> <td>0.068</td> <td>4,990</td> <td>0.060</td> <td>4,990</td> <td>0.098</td> </tr> <tr> <td>Jayanca</td> <td>11,162</td> <td>0.015</td> <td>5,531</td> <td>0.016</td> <td>5,631</td> <td>0.015</td> <td>3,491</td> <td>0.016</td> <td>3,271</td> <td>0.015</td> <td>2,861</td> <td>0.015</td> <td>1,519</td> <td>0.018</td> <td>1,519</td> <td>0.136</td> </tr> <tr> <td>Mochumi</td> <td>13,629</td> <td>0.019</td> <td>6,820</td> <td>0.019</td> <td>6,809</td> <td>0.018</td> <td>4,199</td> <td>0.019</td> <td>4,148</td> <td>0.018</td> <td>3,587</td> <td>0.018</td> <td>1,695</td> <td>0.020</td> <td>1,695</td> <td>0.124</td> </tr> <tr> <td>Morropo</td> <td>28,536</td> <td>0.039</td> <td>14,188</td> <td>0.040</td> <td>14,348</td> <td>0.038</td> <td>10,360</td> <td>0.046</td> <td>9,034</td> <td>0.040</td> <td>6,445</td> <td>0.033</td> <td>2,697</td> <td>0.032</td> <td>2,697</td> <td>0.095</td> </tr> <tr> <td>Motupe</td> <td>18,588</td> <td>0.025</td> <td>9,311</td> <td>0.026</td> <td>9,277</td> <td>0.025</td> <td>5,725</td> <td>0.026</td> <td>5,440</td> <td>0.024</td> <td>4,954</td> <td>0.025</td> <td>2,469</td> <td>0.029</td> <td>2,469</td> <td>0.133</td> </tr> <tr> <td>Olmos</td> <td>23,178</td> <td>0.040</td> <td>14,329</td> <td>0.042</td> <td>14,249</td> <td>0.038</td> <td>3,462</td> <td>0.042</td> <td>8,817</td> <td>0.039</td> <td>7,419</td> <td>0.038</td> <td>3,480</td> <td>0.042</td> <td>3,480</td> <td>0.119</td> </tr> <tr> <td>Túcume</td> <td>16,947</td> <td>0.023</td> <td>8,368</td> <td>0.024</td> <td>8,579</td> <td>0.023</td> <td>5,757</td> <td>0.026</td> <td>5,048</td> <td>0.022</td> <td>4,194</td> <td>0.021</td> <td>1,948</td> <td>0.023</td> <td>1,948</td> <td>0.115</td> </tr> <tr> <td colspan="2">TOTAL</td> <td>729,021</td> <td></td> <td>353,053</td> <td></td> <td>375,968</td> <td></td> <td>224,065</td> <td></td> <td>225,439</td> <td></td> <td>195,808</td> <td></td> <td>83,709</td> <td></td> <td>83,709</td> <td></td> </tr> </tbody> </table>	PROVINCIA	DISTRITO	Total	%	Hombre	%	Mujer	%	Manos de 30 años	%	De 30 a 44 años	%	De 45 a 64 años	%	65 años a más	%	65 años a más	%	CHICLAYO	Chiclayo	238,441	0.327	112,448	0.319	125,993	0.335	67,588	0.302	72,143	0.320	67,921	0.347	30,769	0.368	30,769	0.129	Monsefú	25,459	0.035	12,033	0.034	13,426	0.036	7,906	0.035	7,675	0.034	6,955	0.036	2,823	0.035	2,823	0.115	Pimentel	18,547	0.025	8,936	0.025	9,611	0.026	5,789	0.026	5,454	0.024	5,186	0.026	2,118	0.025	2,118	0.114	José Leonardo C.	124,377	0.171	61,317	0.174	63,660	0.169	41,812	0.187	41,177	0.183	30,719	0.157	11,269	0.135	11,269	0.030	La Victoria	61,108	0.084	29,756	0.084	31,352	0.083	19,531	0.087	20,085	0.089	15,332	0.078	6,160	0.074	6,160	0.101	Patapo	15,579	0.021	7,638	0.022	7,941	0.021	4,260	0.019	4,854	0.022	4,480	0.023	1,985	0.024	1,985	0.127	Pomalca	18,102	0.025	8,827	0.025	9,275	0.025	4,966	0.022	5,355	0.024	5,378	0.027	2,403	0.029	2,403	0.133	Tumán	21,277	0.029	10,306	0.029	10,371	0.029	5,751	0.026	6,407	0.028	6,575	0.034	2,544	0.030	2,544	0.120	FERREÑAFE	Ferreñafe	27,092	0.037	13,057	0.037	13,935	0.037	7,695	0.035	7,746	0.034	7,602	0.040	3,735	0.045	3,735	0.138	Pueblo Nuevo	9,575	0.013	4,748	0.013	4,827	0.013	3,004	0.013	3,107	0.014	2,587	0.013	961	0.012	961	0.101	LAMBAYEQUE	Lambayeque	50,720	0.070	24,800	0.070	25,320	0.069	16,659	0.074	15,678	0.070	13,393	0.068	4,990	0.060	4,990	0.098	Jayanca	11,162	0.015	5,531	0.016	5,631	0.015	3,491	0.016	3,271	0.015	2,861	0.015	1,519	0.018	1,519	0.136	Mochumi	13,629	0.019	6,820	0.019	6,809	0.018	4,199	0.019	4,148	0.018	3,587	0.018	1,695	0.020	1,695	0.124	Morropo	28,536	0.039	14,188	0.040	14,348	0.038	10,360	0.046	9,034	0.040	6,445	0.033	2,697	0.032	2,697	0.095	Motupe	18,588	0.025	9,311	0.026	9,277	0.025	5,725	0.026	5,440	0.024	4,954	0.025	2,469	0.029	2,469	0.133	Olmos	23,178	0.040	14,329	0.042	14,249	0.038	3,462	0.042	8,817	0.039	7,419	0.038	3,480	0.042	3,480	0.119	Túcume	16,947	0.023	8,368	0.024	8,579	0.023	5,757	0.026	5,048	0.022	4,194	0.021	1,948	0.023	1,948	0.115	TOTAL		729,021		353,053		375,968		224,065		225,439		195,808		83,709		83,709	
PROVINCIA	DISTRITO	Total	%	Hombre	%	Mujer	%	Manos de 30 años	%	De 30 a 44 años	%	De 45 a 64 años	%	65 años a más	%	65 años a más	%																																																																																																																																																																																																																																																																																																																								
CHICLAYO	Chiclayo	238,441	0.327	112,448	0.319	125,993	0.335	67,588	0.302	72,143	0.320	67,921	0.347	30,769	0.368	30,769	0.129																																																																																																																																																																																																																																																																																																																								
	Monsefú	25,459	0.035	12,033	0.034	13,426	0.036	7,906	0.035	7,675	0.034	6,955	0.036	2,823	0.035	2,823	0.115																																																																																																																																																																																																																																																																																																																								
	Pimentel	18,547	0.025	8,936	0.025	9,611	0.026	5,789	0.026	5,454	0.024	5,186	0.026	2,118	0.025	2,118	0.114																																																																																																																																																																																																																																																																																																																								
	José Leonardo C.	124,377	0.171	61,317	0.174	63,660	0.169	41,812	0.187	41,177	0.183	30,719	0.157	11,269	0.135	11,269	0.030																																																																																																																																																																																																																																																																																																																								
	La Victoria	61,108	0.084	29,756	0.084	31,352	0.083	19,531	0.087	20,085	0.089	15,332	0.078	6,160	0.074	6,160	0.101																																																																																																																																																																																																																																																																																																																								
	Patapo	15,579	0.021	7,638	0.022	7,941	0.021	4,260	0.019	4,854	0.022	4,480	0.023	1,985	0.024	1,985	0.127																																																																																																																																																																																																																																																																																																																								
	Pomalca	18,102	0.025	8,827	0.025	9,275	0.025	4,966	0.022	5,355	0.024	5,378	0.027	2,403	0.029	2,403	0.133																																																																																																																																																																																																																																																																																																																								
Tumán	21,277	0.029	10,306	0.029	10,371	0.029	5,751	0.026	6,407	0.028	6,575	0.034	2,544	0.030	2,544	0.120																																																																																																																																																																																																																																																																																																																									
FERREÑAFE	Ferreñafe	27,092	0.037	13,057	0.037	13,935	0.037	7,695	0.035	7,746	0.034	7,602	0.040	3,735	0.045	3,735	0.138																																																																																																																																																																																																																																																																																																																								
	Pueblo Nuevo	9,575	0.013	4,748	0.013	4,827	0.013	3,004	0.013	3,107	0.014	2,587	0.013	961	0.012	961	0.101																																																																																																																																																																																																																																																																																																																								
LAMBAYEQUE	Lambayeque	50,720	0.070	24,800	0.070	25,320	0.069	16,659	0.074	15,678	0.070	13,393	0.068	4,990	0.060	4,990	0.098																																																																																																																																																																																																																																																																																																																								
	Jayanca	11,162	0.015	5,531	0.016	5,631	0.015	3,491	0.016	3,271	0.015	2,861	0.015	1,519	0.018	1,519	0.136																																																																																																																																																																																																																																																																																																																								
	Mochumi	13,629	0.019	6,820	0.019	6,809	0.018	4,199	0.019	4,148	0.018	3,587	0.018	1,695	0.020	1,695	0.124																																																																																																																																																																																																																																																																																																																								
	Morropo	28,536	0.039	14,188	0.040	14,348	0.038	10,360	0.046	9,034	0.040	6,445	0.033	2,697	0.032	2,697	0.095																																																																																																																																																																																																																																																																																																																								
	Motupe	18,588	0.025	9,311	0.026	9,277	0.025	5,725	0.026	5,440	0.024	4,954	0.025	2,469	0.029	2,469	0.133																																																																																																																																																																																																																																																																																																																								
	Olmos	23,178	0.040	14,329	0.042	14,249	0.038	3,462	0.042	8,817	0.039	7,419	0.038	3,480	0.042	3,480	0.119																																																																																																																																																																																																																																																																																																																								
	Túcume	16,947	0.023	8,368	0.024	8,579	0.023	5,757	0.026	5,048	0.022	4,194	0.021	1,948	0.023	1,948	0.115																																																																																																																																																																																																																																																																																																																								
TOTAL		729,021		353,053		375,968		224,065		225,439		195,808		83,709		83,709																																																																																																																																																																																																																																																																																																																									
6. Tamaño de la muestra	<table border="1"> <thead> <tr> <th>PROVINCIA</th> <th>DISTRITO</th> <th>Muestra</th> <th>Hombre</th> <th>Mujer</th> <th>Menores de 30 años</th> <th>De 30 a 44 años</th> <th>De 45 a 64 años</th> <th>65 años a más</th> </tr> </thead> <tbody> <tr> <td rowspan="7">CHICLAYO</td> <td>Chiclayo</td> <td>400</td> <td>189</td> <td>211</td> <td>113</td> <td>121</td> <td>114</td> <td>52</td> </tr> <tr> <td>Monsefú</td> <td>43</td> <td>20</td> <td>23</td> <td>13</td> <td>13</td> <td>12</td> <td>5</td> </tr> <tr> <td>Pimentel</td> <td>31</td> <td>15</td> <td>16</td> <td>10</td> <td>9</td> <td>9</td> <td>4</td> </tr> <tr> <td>José Leonardo C.</td> <td>210</td> <td>103</td> <td>107</td> <td>70</td> <td>69</td> <td>52</td> <td>19</td> </tr> <tr> <td>La Victoria</td> <td>103</td> <td>50</td> <td>53</td> <td>33</td> <td>34</td> <td>26</td> <td>10</td> </tr> <tr> <td>Patapo</td> <td>26</td> <td>13</td> <td>13</td> <td>7</td> <td>8</td> <td>7</td> <td>3</td> </tr> <tr> <td>Pomalca</td> <td>30</td> <td>15</td> <td>15</td> <td>8</td> <td>9</td> <td>9</td> <td>4</td> </tr> <tr> <td>Tumán</td> <td>36</td> <td>17</td> <td>19</td> <td>10</td> <td>11</td> <td>11</td> <td>4</td> </tr> <tr> <td rowspan="2">FERREÑAFE</td> <td>Ferreñafe</td> <td>45</td> <td>22</td> <td>23</td> <td>13</td> <td>13</td> <td>13</td> <td>6</td> </tr> <tr> <td>Pueblo Nuevo</td> <td>16</td> <td>8</td> <td>8</td> <td>5</td> <td>5</td> <td>4</td> <td>2</td> </tr> <tr> <td rowspan="7">LAMBAYEQUE</td> <td>Lambayeque</td> <td>85</td> <td>42</td> <td>43</td> <td>28</td> <td>26</td> <td>22</td> <td>8</td> </tr> <tr> <td>Jayanca</td> <td>19</td> <td>9</td> <td>10</td> <td>6</td> <td>6</td> <td>5</td> <td>3</td> </tr> <tr> <td>Mochumi</td> <td>23</td> <td>12</td> <td>11</td> <td>7</td> <td>7</td> <td>6</td> <td>3</td> </tr> <tr> <td>Morropo</td> <td>48</td> <td>24</td> <td>24</td> <td>17</td> <td>15</td> <td>11</td> <td>5</td> </tr> <tr> <td>Motupe</td> <td>31</td> <td>16</td> <td>15</td> <td>10</td> <td>9</td> <td>8</td> <td>4</td> </tr> <tr> <td>Olmos</td> <td>49</td> <td>25</td> <td>24</td> <td>16</td> <td>15</td> <td>12</td> <td>6</td> </tr> <tr> <td>Túcume</td> <td>28</td> <td>14</td> <td>14</td> <td>10</td> <td>8</td> <td>7</td> <td>3</td> </tr> <tr> <td colspan="2">TOTAL</td> <td>1223</td> <td>592</td> <td>631</td> <td>376</td> <td>378</td> <td>328</td> <td>140</td> </tr> </tbody> </table>	PROVINCIA	DISTRITO	Muestra	Hombre	Mujer	Menores de 30 años	De 30 a 44 años	De 45 a 64 años	65 años a más	CHICLAYO	Chiclayo	400	189	211	113	121	114	52	Monsefú	43	20	23	13	13	12	5	Pimentel	31	15	16	10	9	9	4	José Leonardo C.	210	103	107	70	69	52	19	La Victoria	103	50	53	33	34	26	10	Patapo	26	13	13	7	8	7	3	Pomalca	30	15	15	8	9	9	4	Tumán	36	17	19	10	11	11	4	FERREÑAFE	Ferreñafe	45	22	23	13	13	13	6	Pueblo Nuevo	16	8	8	5	5	4	2	LAMBAYEQUE	Lambayeque	85	42	43	28	26	22	8	Jayanca	19	9	10	6	6	5	3	Mochumi	23	12	11	7	7	6	3	Morropo	48	24	24	17	15	11	5	Motupe	31	16	15	10	9	8	4	Olmos	49	25	24	16	15	12	6	Túcume	28	14	14	10	8	7	3	TOTAL		1223	592	631	376	378	328	140																																																																																																																																																																											
PROVINCIA	DISTRITO	Muestra	Hombre	Mujer	Menores de 30 años	De 30 a 44 años	De 45 a 64 años	65 años a más																																																																																																																																																																																																																																																																																																																																	
CHICLAYO	Chiclayo	400	189	211	113	121	114	52																																																																																																																																																																																																																																																																																																																																	
	Monsefú	43	20	23	13	13	12	5																																																																																																																																																																																																																																																																																																																																	
	Pimentel	31	15	16	10	9	9	4																																																																																																																																																																																																																																																																																																																																	
	José Leonardo C.	210	103	107	70	69	52	19																																																																																																																																																																																																																																																																																																																																	
	La Victoria	103	50	53	33	34	26	10																																																																																																																																																																																																																																																																																																																																	
	Patapo	26	13	13	7	8	7	3																																																																																																																																																																																																																																																																																																																																	
	Pomalca	30	15	15	8	9	9	4																																																																																																																																																																																																																																																																																																																																	
Tumán	36	17	19	10	11	11	4																																																																																																																																																																																																																																																																																																																																		
FERREÑAFE	Ferreñafe	45	22	23	13	13	13	6																																																																																																																																																																																																																																																																																																																																	
	Pueblo Nuevo	16	8	8	5	5	4	2																																																																																																																																																																																																																																																																																																																																	
LAMBAYEQUE	Lambayeque	85	42	43	28	26	22	8																																																																																																																																																																																																																																																																																																																																	
	Jayanca	19	9	10	6	6	5	3																																																																																																																																																																																																																																																																																																																																	
	Mochumi	23	12	11	7	7	6	3																																																																																																																																																																																																																																																																																																																																	
	Morropo	48	24	24	17	15	11	5																																																																																																																																																																																																																																																																																																																																	
	Motupe	31	16	15	10	9	8	4																																																																																																																																																																																																																																																																																																																																	
	Olmos	49	25	24	16	15	12	6																																																																																																																																																																																																																																																																																																																																	
	Túcume	28	14	14	10	8	7	3																																																																																																																																																																																																																																																																																																																																	
TOTAL		1223	592	631	376	378	328	140																																																																																																																																																																																																																																																																																																																																	
7. Margen de error de	El margen de error de muestreo es de $\pm 2.7\%$																																																																																																																																																																																																																																																																																																																																								

muestreo																															
8. Nivel de confianza de la muestra	El nivel de confianza de 95%																														
9. Nivel de representatividad de la muestra	La representatividad de la muestra es de 95%																														
10. Tipo de muestreo aplicado	El tipo de muestreo aplicado fue semi-probabilísticos, polietápico y estratificado																														
11. Puntos de muestreo	<p>Unidad Primaria De Muestreo (UPM): Se seleccionó por computadora las manzanas que han sido codificadas por el INEI. En cada manzana o unidad de muestreo primaria se aplicaron 4 encuestas. Las zonas seleccionadas por Distrito fueron:</p> <p>Puntos de Muestreo del Distrito de Chiclayo</p> <table border="1"> <tr> <td>Zona 1: Psj. San Lucas y Av. El Triunfo.</td> <td>Zona 22: Calle Cruz de la Esperanza.</td> </tr> <tr> <td>Zona 2: Calle San Félix</td> <td>Zona 23: Av. Zarumilla</td> </tr> <tr> <td>Zona 3: Calle San Martín.</td> <td>Zona 24: Calle Patazca.</td> </tr> <tr> <td>Zona 4: Prol. Calle Progreso.</td> <td>Zona 25: Av. Elvira García y García.</td> </tr> <tr> <td>Zona 5: Av. Los Tréboles.</td> <td>Zona 26: Calle Teresa G. de Fanningy Higueras.</td> </tr> <tr> <td>Zona 6: Calle Demetrio Coral.</td> <td>Zona 27: Calle Francisco Cabrera y Av. Luis Gonzales.</td> </tr> <tr> <td>Zona 7: Calle Los Almendros.</td> <td>Zona 28: Av. Gral. Arenales.</td> </tr> <tr> <td>Zona 8: Calle Juan Fanning y Calle Leticia.</td> <td>Zona 29: Parque 7 de enero.</td> </tr> <tr> <td>Zona 9: Avenida Jorge Chávez.</td> <td>Zona 30: Av. Junín y Av. Luis Gonzales.</td> </tr> <tr> <td>Zona 10: Nicolás de Piérola.</td> <td>Zona 31: Calle los Zapotes y los Tumbos.</td> </tr> <tr> <td>Zona 11: Calle Los Poetas.</td> <td>Zona 32: Av. Chinchaysuyo.</td> </tr> <tr> <td>Zona 12: Calle Juan Seoane.</td> <td>Zona 33: Av. Grau.</td> </tr> <tr> <td>Zona 13: Francisco de Orellana.</td> <td>Zona 34: Calle Prol. Pacasmayo.</td> </tr> <tr> <td>Zona 14: Calle Independencia.</td> <td>Zona 35: Prol. Las Américas.</td> </tr> <tr> <td>Zona 15: Carretera Pomalca.</td> <td>Zona 36: Urb. Los Parques.</td> </tr> </table>	Zona 1: Psj. San Lucas y Av. El Triunfo.	Zona 22: Calle Cruz de la Esperanza.	Zona 2: Calle San Félix	Zona 23: Av. Zarumilla	Zona 3: Calle San Martín.	Zona 24: Calle Patazca.	Zona 4: Prol. Calle Progreso.	Zona 25: Av. Elvira García y García.	Zona 5: Av. Los Tréboles.	Zona 26: Calle Teresa G. de Fanningy Higueras.	Zona 6: Calle Demetrio Coral.	Zona 27: Calle Francisco Cabrera y Av. Luis Gonzales.	Zona 7: Calle Los Almendros.	Zona 28: Av. Gral. Arenales.	Zona 8: Calle Juan Fanning y Calle Leticia.	Zona 29: Parque 7 de enero.	Zona 9: Avenida Jorge Chávez.	Zona 30: Av. Junín y Av. Luis Gonzales.	Zona 10: Nicolás de Piérola.	Zona 31: Calle los Zapotes y los Tumbos.	Zona 11: Calle Los Poetas.	Zona 32: Av. Chinchaysuyo.	Zona 12: Calle Juan Seoane.	Zona 33: Av. Grau.	Zona 13: Francisco de Orellana.	Zona 34: Calle Prol. Pacasmayo.	Zona 14: Calle Independencia.	Zona 35: Prol. Las Américas.	Zona 15: Carretera Pomalca.	Zona 36: Urb. Los Parques.
Zona 1: Psj. San Lucas y Av. El Triunfo.	Zona 22: Calle Cruz de la Esperanza.																														
Zona 2: Calle San Félix	Zona 23: Av. Zarumilla																														
Zona 3: Calle San Martín.	Zona 24: Calle Patazca.																														
Zona 4: Prol. Calle Progreso.	Zona 25: Av. Elvira García y García.																														
Zona 5: Av. Los Tréboles.	Zona 26: Calle Teresa G. de Fanningy Higueras.																														
Zona 6: Calle Demetrio Coral.	Zona 27: Calle Francisco Cabrera y Av. Luis Gonzales.																														
Zona 7: Calle Los Almendros.	Zona 28: Av. Gral. Arenales.																														
Zona 8: Calle Juan Fanning y Calle Leticia.	Zona 29: Parque 7 de enero.																														
Zona 9: Avenida Jorge Chávez.	Zona 30: Av. Junín y Av. Luis Gonzales.																														
Zona 10: Nicolás de Piérola.	Zona 31: Calle los Zapotes y los Tumbos.																														
Zona 11: Calle Los Poetas.	Zona 32: Av. Chinchaysuyo.																														
Zona 12: Calle Juan Seoane.	Zona 33: Av. Grau.																														
Zona 13: Francisco de Orellana.	Zona 34: Calle Prol. Pacasmayo.																														
Zona 14: Calle Independencia.	Zona 35: Prol. Las Américas.																														
Zona 15: Carretera Pomalca.	Zona 36: Urb. Los Parques.																														

Zona 16: Calle Leoncio Prado.	Zona 37: Jr. Cajamarca.
Zona 17: Eugenio Moya.	Zona 38: Calle el Naranjal.
Zona 18: Calle San Martín y Lora y Cordero.	Zona 39: Cementerio.
Zona 19: Calle Piura.	Zona 40: Calle el Prado.
Zona 20: Estadio Elías Aguirre.	Zona 41: Agustín Vallejo Zavala.
Zona 21: Av. Mario Melgar.	Zona 42: PP.JJ. Cerropón.

Puntos de Muestreo del Distrito de J.L.O

Zona 1: Av. Tacna.	Zona 13: Calle Los Álamos.
Zona 2: Av. Perú.	Zona 14: Calle Huáscar.
Zona 3: Av. Chiclayo.	Zona 15: Calle Incanato.
Zona 4: Av. San Martín.	Zona 16: Calle América.
Zona 5: Jirón La Juanita.	Zona 17: Nicolás de Ayllon.
Zona 6: Av. Túpac Amaru.	Zona 18: Av. El Dorado.
Zona 7: Av. Villa Hermosa.	Zona 19: Av. Venezuela.
Zona 8: Calle Los Paiques.	Zona 20: Jirón Colombia.
Zona 9: Av. 27 de julio.	Zona 21: Av. Mariano Cornejo.
Zona 10: Av. Atusparia.	Zona 22: Jirón Raymondi.
Zona 11: Calle Arequipa.	Zona 23: Prol. Progreso.
Zona 12: Calle Carolina.	

Puntos de Muestreo del Distrito de La Victoria.

Puntos de Muestreo del Distrito La Victoria	
Zona 1: Prol. Ama Sua.	Zona 6: Av. Inti Raymi.
Zona 2: Av. Coricancha.	Zona 7: Av. Antonio Raymondi.
Zona 3: Calle Rodrigo de Triana.	Zona 8: Av. Macchu Picchu.
Zona 4: Av. Los Tambos.	Zona 9: HuaynaCápac.
Zona 5: Fraternidad.	

En los distritos de Lambayeque, Morrope, Motupe, Jayanca, Mochumi, Olmos, Tuman, Tucume, Pomalca, Patapo, Pimente, Monsefu, Ferreñafe y Pueblo Nuevo se utilizó un muestreo aleatorio, solo se aplicó el cuestionario en la zona urbana.

	Unidad Secundaria de Muestreo (USM): Salto sistemático con inicio aleatorio, el recorrido de la manzana se realizó en el sentido de las agujas del reloj. En caso de rechazo, viviendas desocupadas, miembros del hogar ausente, u otros impedimentos para realizar la encuesta, la vivienda seleccionada se reemplazó por la continua siguiente.
12. Fecha de realización del trabajo de campo	27, 28, 29, 30 y 31 de Marzo del 2016.
13. Página web	www.prospectivasac.com